การตรวจสอบป่าไม้ถาวร และความลาดชัน 35 เปอร์เซ็นต์

เอกสารที่ใช้ในการตรวจสอบแนวเขตป่าไม้ถาวร และความลาดชัน 35 เปอร์เซ็นต์

1. แผนที่มาตราส่วน 1:50,000

2. สำเนาแผนที่ ร.ว.9 หรือ ร.ว.25 จ



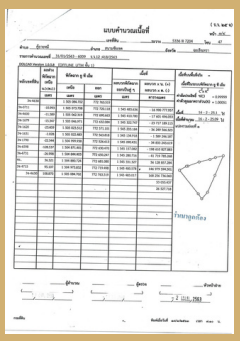

3. เอกสารที่อ้างถึง (หลักฐานทางที่ดิน)



เงื่อนไขเอกสารที่ใช้ในการตรวจสอบ

1. แบบคำนวนเนื้อที่ ร.ว.25 จ หรือสำเนารูปแผนที่กระดาษบาง (รว.9) ในระบบพิกัดกริด UTM บนพื้นหลักฐาน Indian 1975
2. กรณีหมายตำแหน่งที่ขอให้ตรวจสอบบนสำเนาแผนที่ภูมิประเทศมาตราส่วน 1:50,000 ต้องเป็นลำดับชุด L7017 พร้อมระบุลำดับชุด และ เลขระวางของแผนที่
3. กรณีหมายค่าพิกัดรอบแปลง ให้ครอบคลุมแปลงที่ดินจำนวน 4 จุด หรือ อย่างน้อย 2จุด ในมุมทแยง (มุมขวาบน-มุมซ้ายล่าง หรือ มุมซ้ายบน-มุมขวาล่าง) และตัวเลขที่ระบุมีความชัดเจน
4. กรณีส่งเอกสารตำแหน่งที่ขอให้ตรวจสอบหลายฉบับ เมื่อขึ้นรูปแปลงแล้ว ต้องมีความสอดคล้องตรงกันทั้งหมด จึงจะรายงานผลการตรวจสอบได้
5. การรับรองสำเนาเมื่อตรวจสอบความครบถ้วนของเอกสารแล้วให้เซ็นรับรองสำเนาด้วยปากกาหมึกสีน้ำเงิน
6. ค่าพิกัดระบบภูมิศาสตร์ LAT,LONG และค่าพิกัดที่เป็นพิกัดฉาก UTM บนพื้นหลักฐานอ้างอิง WGS 1984 <u>ไม่สามารถดำเนินการตรวจสอบได้</u>