



กฎกระทรวง

ยกเลิกกฎกระทรวงว่าด้วยการกำหนดเขตทะเลชายฝั่ง

พ.ศ. ๒๕๖๕

อาศัยอำนาจตามความในบทนิยามคำว่า “ทะเลชายฝั่ง” ในมาตรา ๕ และมาตรา ๖
วรรคหนึ่ง แห่งพระราชกำหนดการประมง พ.ศ. ๒๕๕๘ รัฐมนตรีว่าการกระทรวงเกษตรและสหกรณ์
ออกกฎกระทรวงไว้ ดังต่อไปนี้

ให้ยกเลิก

- (๑) กฎกระทรวงกำหนดเขตทะเลชายฝั่ง พ.ศ. ๒๕๖๐
- (๒) กฎกระทรวงกำหนดเขตทะเลชายฝั่ง (ฉบับที่ ๒) พ.ศ. ๒๕๖๓
- (๓) กฎกระทรวงกำหนดเขตทะเลชายฝั่ง (ฉบับที่ ๓) พ.ศ. ๒๕๖๓

ให้ไว้ ณ วันที่ ๗ พฤศจิกายน พ.ศ. ๒๕๖๕

เฉลิมชัย ศรีอ่อน

รัฐมนตรีว่าการกระทรวงเกษตรและสหกรณ์

หมายเหตุ :- เหตุผลในการประกาศใช้กฎกระทรวงฉบับนี้ คือ โดยที่ปัจจุบันได้มีการออกกฎกระทรวงว่าด้วยการกำหนดเขตทะเลชายฝั่งขึ้นใหม่แยกเป็นรายจังหวัด และได้กำหนดแนวเขตทะเลชายฝั่งใหม่ จากเดิมที่กำหนดเป็นเส้นโค้งเว้าตามแนวชายฝั่งทะเล ซึ่งทำให้เกิดความไม่ชัดเจนและยากต่อการปฏิบัติตามกฎหมายเป็นเส้นตรงลากผ่านจุดพิกัดให้เกิดความชัดเจน เพื่อแก้ไขปัญหาประโยชน์ขัดแย้งระหว่างประมงพื้นบ้านและประมงพาณิชย์ และเพื่อประโยชน์ในการบริหารจัดการทรัพยากรสัตว์น้ำในเขตทะเลชายฝั่งให้อยู่ในภาวะที่เหมาะสมและสามารถทำการประมงได้อย่างยั่งยืน จึงจำเป็นต้องออกกฎกระทรวงนี้



กฎกระทรวง

กำหนดเขตทะเลชายฝั่ง ในบริเวณจังหวัดตราด

พ.ศ. ๒๕๖๕

อาศัยอำนาจตามความในบทนิยามคำว่า “ทะเลชายฝั่ง” ในมาตรา ๕ และมาตรา ๖
วรรคหนึ่ง แห่งพระราชกำหนดการประมง พ.ศ. ๒๕๕๘ รัฐมนตรีว่าการกระทรวงเกษตรและสหกรณ์
ออกกฎกระทรวงไว้ ดังต่อไปนี้

กำหนดให้จังหวัดตราด มีเขตทะเลชายฝั่ง ดังต่อไปนี้

- ระยะสามไมล์ทะเลถึงหกจุดห้าไมล์ทะเล นับจากแนวชายฝั่งทะเลที่น้ำทะเลจรดแผ่นดิน
บริเวณชายฝั่ง
- ระยะสามไมล์ทะเลถึงหกจุดห้าไมล์ทะเล นับจากแนวชายฝั่งทะเลที่น้ำทะเลจรดแผ่นดิน
บริเวณชายเกาะ
ทั้งนี้ ภายในแนวเขตตามแผนที่ท้ายกฎกระทรวงนี้

ให้ไว้ ณ วันที่ ๗ พฤศจิกายน พ.ศ. ๒๕๖๕

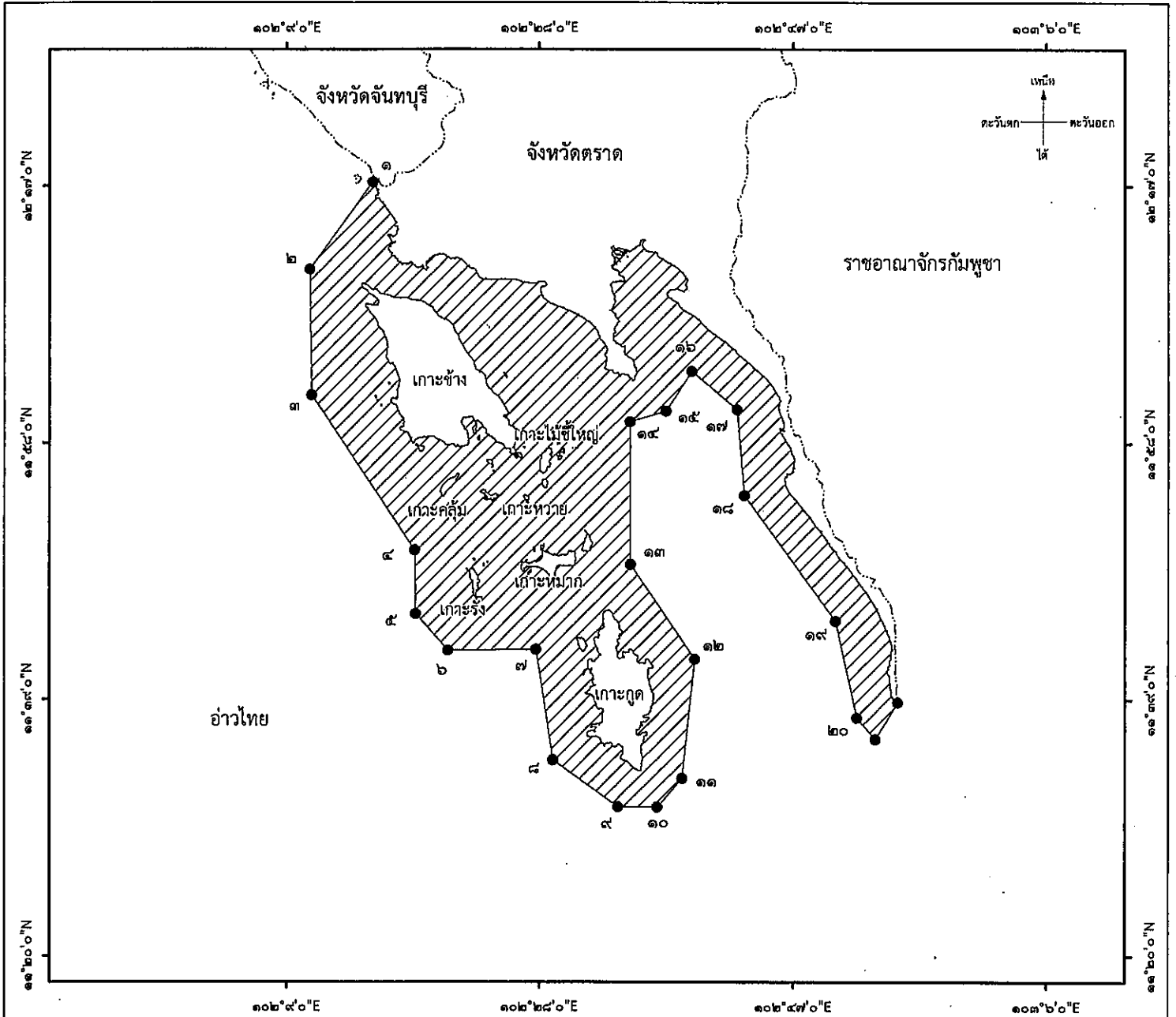
เฉลิมชัย ศรีอ่อน

รัฐมนตรีว่าการกระทรวงเกษตรและสหกรณ์

แผนที่ท้ายกฎกระทรวงกำหนดเขตหมายเลขฝั่ง ในบริเวณจังหวัดตราด

พ.ศ. ๒๕๖๕

มาตราส่วน ๑ : ๘๐๐,๐๐๐



เครื่องหมาย

- จุดที่กำหนดพิกัด
- ▨ เขตหมายเลขฝั่ง
- เขตจังหวัด

พิกัดภูมิศาสตร์

รายละเอียดตามเอกสารแนบ

(นายพัฒนพงศ์ ชูแสง)
ผู้อำนวยการกองบริหารจัดการทรัพยากร
และกำหนดมาตรการ

(นายเฉลิมชัย สุวรรณรักษ์)
อธิบดีกรมประมง

Datum : WGS1984

พิกัดภูมิศาสตร์ของจุดยึดโยงแนวเขตทะเลชายฝั่ง
ตามแผนที่ท้ายกฎกระทรวงกำหนดเขตทะเลชายฝั่ง ในบริเวณจังหวัดตราด พ.ศ. ๒๕๖๕

จุดหมายเลข	ละติจูดเหนือ	ลองจิจูดตะวันออก	จุดหมายเลข	ละติจูดเหนือ	ลองจิจูดตะวันออก
๑	๑๒° ๑๗' ๑๙"	๑๐๒° ๑๕' ๓๐"	๑๑	๑๑° ๓๓' ๐๙"	๑๐๒° ๓๘' ๕๐"
๒	๑๒° ๑๐' ๕๕"	๑๐๒° ๑๐' ๕๖"	๑๒	๑๑° ๔๑' ๕๘"	๑๐๒° ๓๙' ๓๖"
๓	๑๒° ๐๑' ๓๓"	๑๐๒° ๑๐' ๕๕"	๑๓	๑๑° ๔๙' ๐๐"	๑๐๒° ๓๙' ๕๐"
๔	๑๑° ๕๐' ๐๒"	๑๐๒° ๑๘' ๓๙"	๑๔	๑๑° ๕๙' ๓๖"	๑๐๒° ๓๙' ๔๗"
๕	๑๑° ๔๕' ๑๙"	๑๐๒° ๑๘' ๔๓"	๑๕	๑๒° ๐๐' ๒๓"	๑๐๒° ๓๗' ๒๗"
๖	๑๑° ๔๒' ๓๗"	๑๐๒° ๒๑' ๐๘"	๑๖	๑๒° ๐๓' ๒๐"	๑๐๒° ๓๙' ๒๔"
๗	๑๑° ๔๒' ๔๑"	๑๐๒° ๒๗' ๔๓"	๑๗	๑๒° ๐๐' ๓๑"	๑๐๒° ๔๒' ๔๗"
๘	๑๑° ๓๔' ๓๑"	๑๐๒° ๒๙' ๐๐"	๑๘	๑๑° ๕๕' ๐๗"	๑๐๒° ๔๓' ๒๐"
๙	๑๑° ๓๑' ๐๒"	๑๐๒° ๓๓' ๕๓"	๑๙	๑๑° ๔๕' ๔๘"	๑๐๒° ๕๐' ๑๐"
๑๐	๑๑° ๓๑' ๐๐"	๑๐๒° ๓๖' ๔๘"	๒๐	๑๑° ๓๗' ๔๐"	๑๐๒° ๕๑' ๔๘"

หมายเหตุ :- เหตุผลในการประกาศใช้กฎกระทรวงฉบับนี้ คือ โดยที่มาตรา ๕ และมาตรา ๖ วรรคหนึ่ง แห่งพระราชกำหนดการประมง พ.ศ. ๒๕๕๘ บัญญัติให้รัฐมนตรีว่าการกระทรวงเกษตรและสหกรณ์มีอำนาจ ออกกฎกระทรวงกำหนดให้เขตทะเลชายฝั่งในบริเวณใด มีระยะนับจากแนวชายฝั่งทะเลออกไปน้อยหรือ มากกว่าสามไมล์ทะเลก็ได้ แต่ต้องไม่น้อยกว่าหนึ่งจุดห้าไมล์ทะเลและไม่เกินสิบสองไมล์ทะเล สมควรกำหนด เขตทะเลชายฝั่งของจังหวัดตราดให้มีระยะนับจากแนวชายฝั่งทะเลออกไปมากกว่าสามไมล์ทะเล เพื่อประโยชน์ ในการกำหนดมาตรการบริหารจัดการทรัพยากรสัตว์น้ำในเขตทะเลชายฝั่งให้อยู่ในภาวะที่เหมาะสมและสามารถ ทำการประมงได้อย่างยั่งยืน จึงจำเป็นต้องออกกฎกระทรวงนี้



กฎกระทรวง
กำหนดเขตทะเลชายฝั่ง ในบริเวณจังหวัดจันทบุรี
พ.ศ. ๒๕๖๕

อาศัยอำนาจตามความในบทนิยามคำว่า “ทะเลชายฝั่ง” ในมาตรา ๕ และมาตรา ๖
วรรคหนึ่ง แห่งพระราชกำหนดการประมง พ.ศ. ๒๕๕๘ รัฐมนตรีว่าการกระทรวงเกษตรและสหกรณ์
ออกกฎกระทรวงไว้ ดังต่อไปนี้

กำหนดให้จังหวัดจันทบุรี มีเขตทะเลชายฝั่งระยะสามไมล์ทะเลถึงสิบลูกศรไมล์ทะเล
นับจากแนวชายฝั่งทะเลที่น้ำทะเลจรดแผ่นดินบริเวณชายฝั่ง ทั้งนี้ ภายในแนวเขตตามแผนที่
ท้ายกฎกระทรวงนี้

ให้ไว้ ณ วันที่ ๗ พฤศจิกายน พ.ศ. ๒๕๖๕

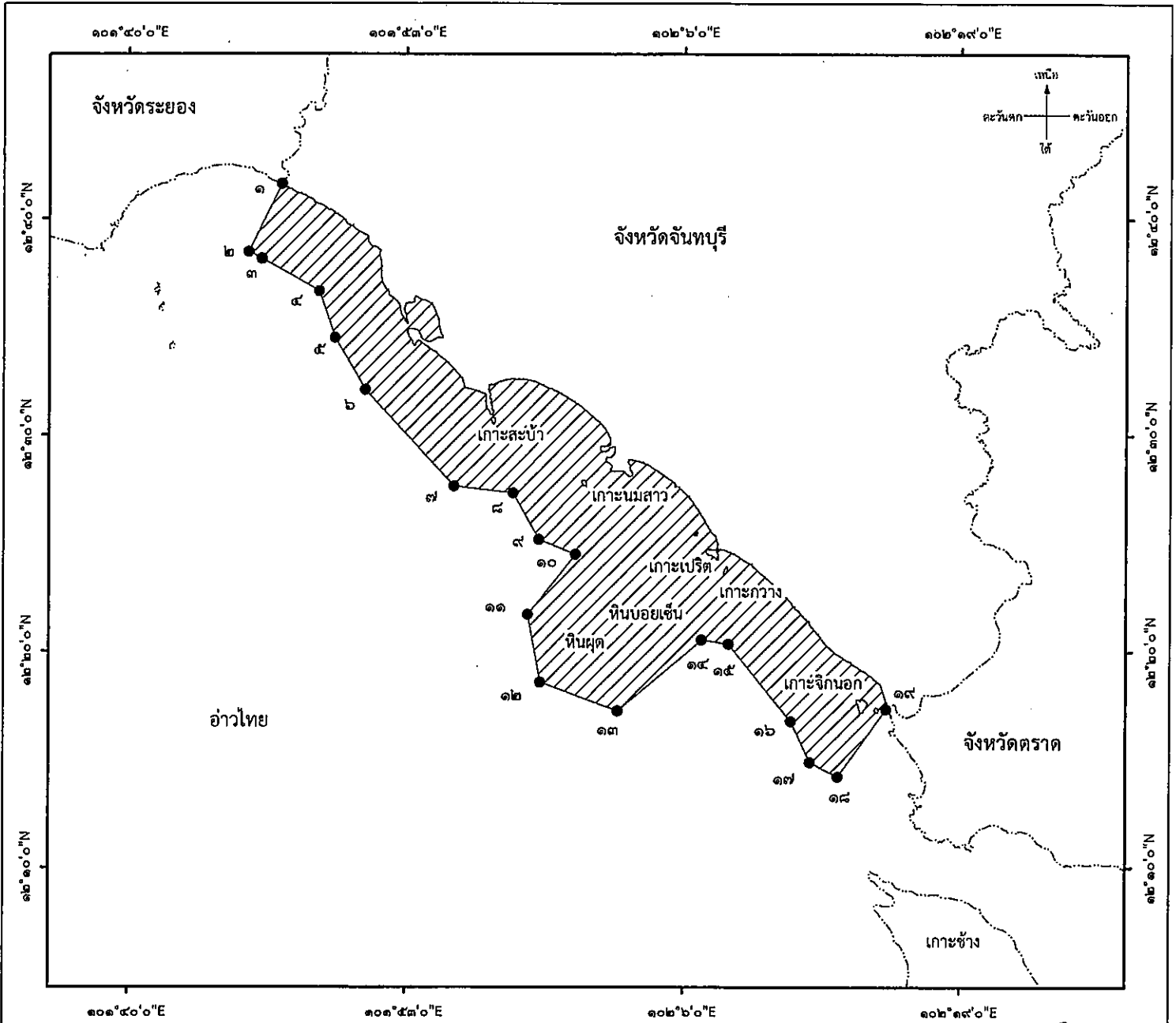
เฉลิมชัย ศรีอ่อน

รัฐมนตรีว่าการกระทรวงเกษตรและสหกรณ์

แผนที่ท้ายกฎกระทรวงกำหนดเขตทะเลชายฝั่ง ในบริเวณจังหวัดจันทบุรี

พ.ศ. ๒๕๖๕

มาตราส่วน ๑ : ๕๐๐,๐๐๐



เครื่องหมาย

- จุดที่กำหนดพิกัด
- ▨ เขตทะเลชายฝั่ง
- เขตจังหวัด

พิกัดภูมิศาสตร์

รายละเอียดตามเอกสารแนบ

(นายพัฒนพงศ์ ชูแสง)

ผู้อำนวยการกองบริหารจัดการทรัพยากร
และกำหนดมาตรการ

(นายเฉลิมชัย สุวรรณรักษ์)

อธิบดีกรมประมง

Datum : WGS1984

พิกัดภูมิศาสตร์ของจุดยึดโยงแนวเขตทะเลชายฝั่ง
ตามแผนที่ท้ายกฎกระทรวงกำหนดเขตทะเลชายฝั่ง ในบริเวณจังหวัดจันทบุรี พ.ศ. ๒๕๖๕

จุดหมายเลข	ละติจูดเหนือ	ลองจิจูดตะวันออก
๑	๑๒° ๔๑' ๓๘"	๑๐๑° ๔๗' ๐๘"
๒	๑๒° ๓๘' ๒๘"	๑๐๑° ๔๕' ๓๖"
๓	๑๒° ๓๘' ๑๐"	๑๐๑° ๔๖' ๑๓"
๔	๑๒° ๓๖' ๔๐"	๑๐๑° ๔๘' ๕๔"
๕	๑๒° ๓๔' ๓๑"	๑๐๑° ๔๙' ๓๘"
๖	๑๒° ๓๒' ๐๖"	๑๐๑° ๕๑' ๐๕"
๗	๑๒° ๒๗' ๓๘"	๑๐๑° ๕๕' ๑๕"
๘	๑๒° ๒๗' ๑๘"	๑๐๑° ๕๘' ๐๐"
๙	๑๒° ๒๕' ๑๐"	๑๐๑° ๕๙' ๑๔"
๑๐	๑๒° ๒๔' ๒๙"	๑๐๒° ๐๐' ๕๘"

จุดหมายเลข	ละติจูดเหนือ	ลองจิจูดตะวันออก
๑๑	๑๒° ๒๑' ๔๑"	๑๐๑° ๕๘' ๔๓"
๑๒	๑๒° ๑๘' ๓๔"	๑๐๑° ๕๙' ๑๘"
๑๓	๑๒° ๑๗' ๑๔"	๑๐๒° ๐๒' ๕๗"
๑๔	๑๒° ๒๐' ๓๒"	๑๐๒° ๐๖' ๕๑"
๑๕	๑๒° ๒๐' ๒๑"	๑๐๒° ๐๘' ๐๖"
๑๖	๑๒° ๑๖' ๔๕"	๑๐๒° ๑๑' ๐๒"
๑๗	๑๒° ๑๔' ๕๒"	๑๐๒° ๑๑' ๕๖"
๑๘	๑๒° ๑๔' ๑๒"	๑๐๒° ๑๓' ๑๓"
๑๙	๑๒° ๑๗' ๑๙"	๑๐๒° ๑๕' ๓๐"

หมายเหตุ :- เหตุผลในการประกาศใช้กฎกระทรวงฉบับนี้ คือ โดยที่มาตรา ๕ และมาตรา ๖ วรรคหนึ่ง แห่งพระราชกำหนดการประมง พ.ศ. ๒๕๕๘ บัญญัติให้รัฐมนตรีว่าการกระทรวงเกษตรและสหกรณ์ มีอำนาจออกกฎกระทรวงกำหนดให้เขตทะเลชายฝั่งในบริเวณใด มีระยะนับจากแนวชายฝั่งทะเลออกไปน้อย หรือมากกว่าสามไมล์ทะเลก็ได้ แต่ต้องไม่น้อยกว่าหนึ่งจุดห้าไมล์ทะเลและไม่เกินสิบสองไมล์ทะเล สมควร กำหนดเขตทะเลชายฝั่งของจังหวัดจันทบุรีให้มีระยะนับจากแนวชายฝั่งทะเลออกไปมากกว่าสามไมล์ทะเล เพื่อประโยชน์ในการกำหนดมาตรการบริหารจัดการทรัพยากรสัตว์น้ำในเขตทะเลชายฝั่งให้อยู่ในภาวะที่เหมาะสมและสามารถทำการประมงได้อย่างยั่งยืน จึงจำเป็นต้องออกกฎกระทรวงนี้



กฎกระทรวง

กำหนดเขตทะเลชายฝั่ง ในบริเวณจังหวัดระยอง

พ.ศ. ๒๕๖๕

อาศัยอำนาจตามความในบทนิยามคำว่า “ทะเลชายฝั่ง” ในมาตรา ๕ และมาตรา ๖
วรรคหนึ่ง แห่งพระราชกำหนดการประมง พ.ศ. ๒๕๕๘ รัฐมนตรีว่าการกระทรวงเกษตรและสหกรณ์
ออกกฎกระทรวงไว้ ดังต่อไปนี้

กำหนดให้จังหวัดระยอง มีเขตทะเลชายฝั่งระยะสามไมล์ทะเลถึงสิบลูกแปดไมล์ทะเล นับจาก
แนวชายฝั่งทะเลที่น้ำทะเลจรดแผ่นดินบริเวณชายฝั่ง ทั้งนี้ ภายในแนวเขตตามแผนที่ท้ายกฎกระทรวงนี้

ให้ไว้ ณ วันที่ ๗ พฤศจิกายน พ.ศ. ๒๕๖๕

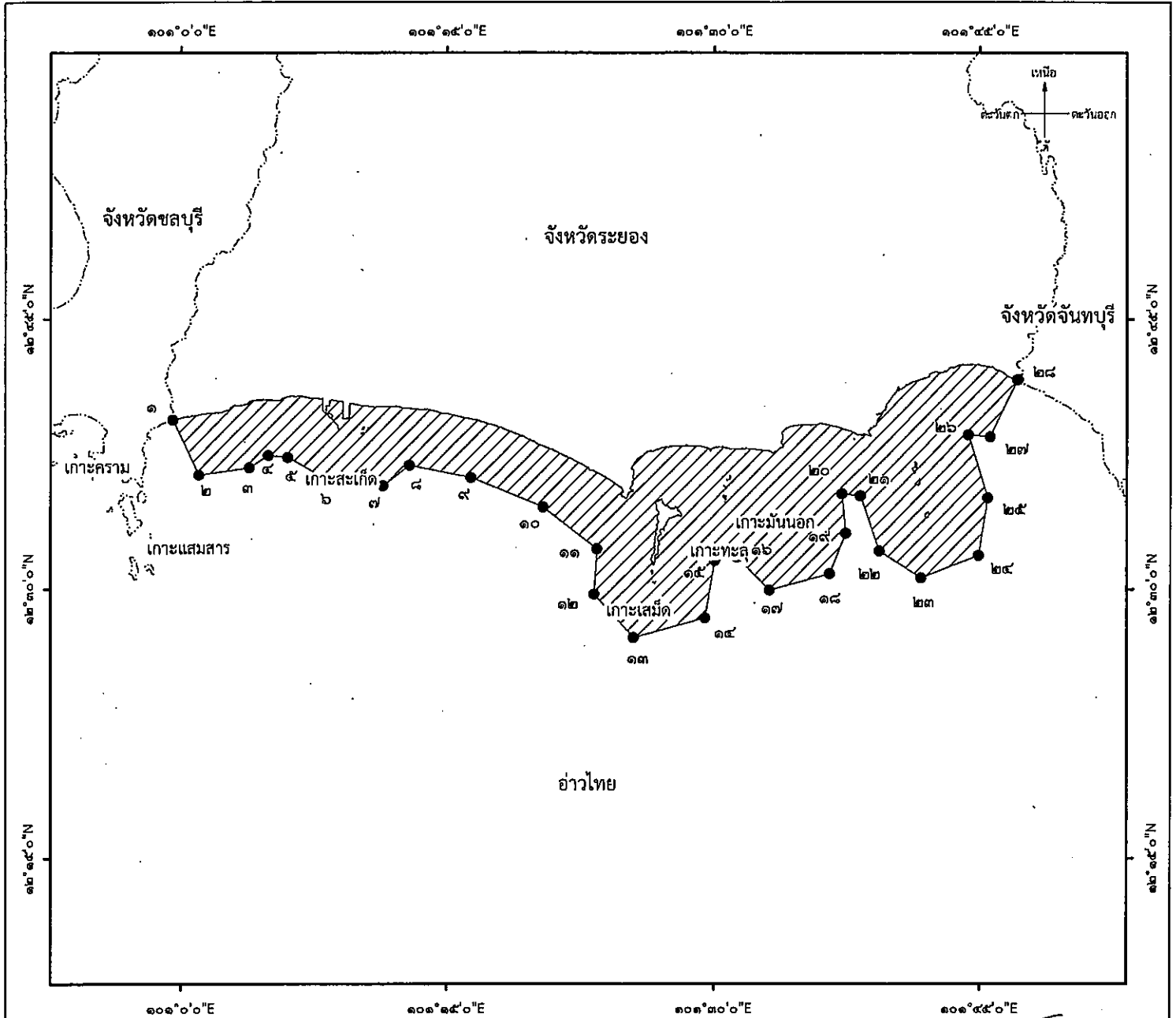
เฉลิมชัย ศรีอ่อน

รัฐมนตรีว่าการกระทรวงเกษตรและสหกรณ์

แผนที่ทำายกฎกระทรวงกำหนดเขตทะเลชายฝั่ง ในบริเวณจังหวัดระยอง

พ.ศ. ๒๕๖๕

มาตราส่วน ๑ : ๖๐๐,๐๐๐



เครื่องหมาย

- จุดที่กำหนดพิกัด
- ▨ เขตทะเลชายฝั่ง
- เขตจังหวัด

พิกัดภูมิศาสตร์

รายละเอียดตามเอกสารแนบ

(นายพัฒนพงศ์ ชูแสง)
ผู้อำนวยการกองบริหารจัดการทรัพยากร
และกำหนดมาตรการ

(นายเฉลิมชัย สุวรรณรักษ์)
อธิบดีกรมประมง

Datum : WGS1984

พิกัดภูมิศาสตร์ของจุดยึดโยงแนวเขตทะเลชายฝั่ง
ตามแผนที่ท้ายกฎกระทรวงกำหนดเขตทะเลชายฝั่ง ในบริเวณจังหวัดระยอง พ.ศ. ๒๕๖๕

จุดหมายเลข	ละติจูดเหนือ	ลองจิจูดตะวันออก
๑	๑๒° ๓๙' ๒๔"	๑๐๐° ๕๕' ๓๒"
๒	๑๒° ๓๖' ๒๐"	๑๐๑° ๐๐' ๕๕"
๓	๑๒° ๓๖' ๔๔"	๑๐๑° ๐๓' ๕๐"
๔	๑๒° ๓๗' ๒๖"	๑๐๑° ๐๔' ๕๕"
๕	๑๒° ๓๗' ๑๘"	๑๐๑° ๐๕' ๕๕"
๖	๑๒° ๓๖' ๐๔"	๑๐๑° ๐๘' ๑๑"
๗	๑๒° ๓๕' ๔๓"	๑๐๑° ๑๑' ๒๕"
๘	๑๒° ๓๖' ๕๒"	๑๐๑° ๑๒' ๕๒"
๙	๑๒° ๓๖' ๑๑"	๑๐๑° ๑๖' ๒๐"
๑๐	๑๒° ๓๔' ๓๒"	๑๐๑° ๒๐' ๒๓"
๑๑	๑๒° ๓๒' ๑๓"	๑๐๑° ๒๓' ๒๘"
๑๒	๑๒° ๒๙' ๔๒"	๑๐๑° ๒๓' ๑๘"
๑๓	๑๒° ๒๗' ๑๗"	๑๐๑° ๒๕' ๓๐"
๑๔	๑๒° ๒๘' ๒๒"	๑๐๑° ๒๙' ๓๐"

จุดหมายเลข	ละติจูดเหนือ	ลองจิจูดตะวันออก
๑๕	๑๒° ๓๑' ๓๓"	๑๐๑° ๓๐' ๐๓"
๑๖	๑๒° ๓๑' ๔๗"	๑๐๑° ๓๑' ๑๙"
๑๗	๑๒° ๒๙' ๕๗"	๑๐๑° ๓๓' ๑๐"
๑๘	๑๒° ๓๐' ๕๐"	๑๐๑° ๓๖' ๓๓"
๑๙	๑๒° ๓๓' ๐๖"	๑๐๑° ๓๗' ๒๖"
๒๐	๑๒° ๓๕' ๑๗"	๑๐๑° ๓๗' ๑๕"
๒๑	๑๒° ๓๕' ๑๐"	๑๐๑° ๓๘' ๑๕"
๒๒	๑๒° ๓๒' ๐๖"	๑๐๑° ๓๙' ๑๘"
๒๓	๑๒° ๓๐' ๓๗"	๑๐๑° ๔๑' ๔๐"
๒๔	๑๒° ๓๑' ๕๑"	๑๐๑° ๔๔' ๕๗"
๒๕	๑๒° ๓๕' ๐๔"	๑๐๑° ๔๕' ๒๘"
๒๖	๑๒° ๓๘' ๓๕"	๑๐๑° ๔๕' ๒๓"
๒๗	๑๒° ๓๘' ๒๙"	๑๐๑° ๔๕' ๓๖"
๒๘	๑๒° ๔๑' ๓๘"	๑๐๑° ๔๗' ๐๘"

หมายเหตุ :- เหตุผลในการประกาศใช้กฎกระทรวงฉบับนี้ คือ โดยที่มาตรา ๕ และมาตรา ๖ วรรคหนึ่ง แห่งพระราชกำหนดการประมง พ.ศ. ๒๕๕๘ บัญญัติให้รัฐมนตรีว่าการกระทรวงเกษตรและสหกรณ์มีอำนาจ ออกกฎกระทรวงกำหนดให้เขตทะเลชายฝั่งในบริเวณใด มีระยะนับจากแนวชายฝั่งทะเลออกไปน้อยหรือ มากกว่าสามไมล์ทะเลก็ได้ แต่ต้องไม่น้อยกว่าหนึ่งจุดห้าไมล์ทะเลและไม่เกินสิบสองไมล์ทะเล สมควร กำหนดเขตทะเลชายฝั่งของจังหวัดระยองให้มีระยะนับจากแนวชายฝั่งทะเลออกไปมากกว่าสามไมล์ทะเล เพื่อประโยชน์ในการกำหนดมาตรการบริหารจัดการทรัพยากรสัตว์น้ำในเขตทะเลชายฝั่งให้อยู่ในภาวะที่เหมาะสมและสามารถทำการประมงได้อย่างยั่งยืน จึงจำเป็นต้องออกกฎกระทรวงนี้



กฎกระทรวง

กำหนดเขตทะเลชายฝั่ง ในบริเวณจังหวัดชลบุรี

พ.ศ. ๒๕๖๕

อาศัยอำนาจตามความในบทนิยามคำว่า “ทะเลชายฝั่ง” ในมาตรา ๕ และมาตรา ๖
วรรคหนึ่ง แห่งพระราชกำหนดการประมง พ.ศ. ๒๕๕๘ รัฐมนตรีว่าการกระทรวงเกษตรและสหกรณ์
ออกกฎกระทรวงไว้ ดังต่อไปนี้

กำหนดให้จังหวัดชลบุรี มีเขตทะเลชายฝั่ง ดังต่อไปนี้

(๑) ระยะสองจุดเจ็ดไมล์ทะเลถึงเก้าจุดหกไมล์ทะเล นับจากแนวชายฝั่งทะเลที่น้ำทะเล
จรดแผ่นดินบริเวณชายฝั่ง

(๒) ระยะหนึ่งจุดหกไมล์ทะเลถึงสองจุดสี่ไมล์ทะเล นับจากแนวชายฝั่งทะเลที่น้ำทะเล
จรดแผ่นดินบริเวณชายเกาะ

ทั้งนี้ ภายในแนวเขตตามแผนที่ท้ายกฎกระทรวงนี้

ให้ไว้ ณ วันที่ ๗ พฤศจิกายน พ.ศ. ๒๕๖๕

เฉลิมชัย ศรีอ่อน

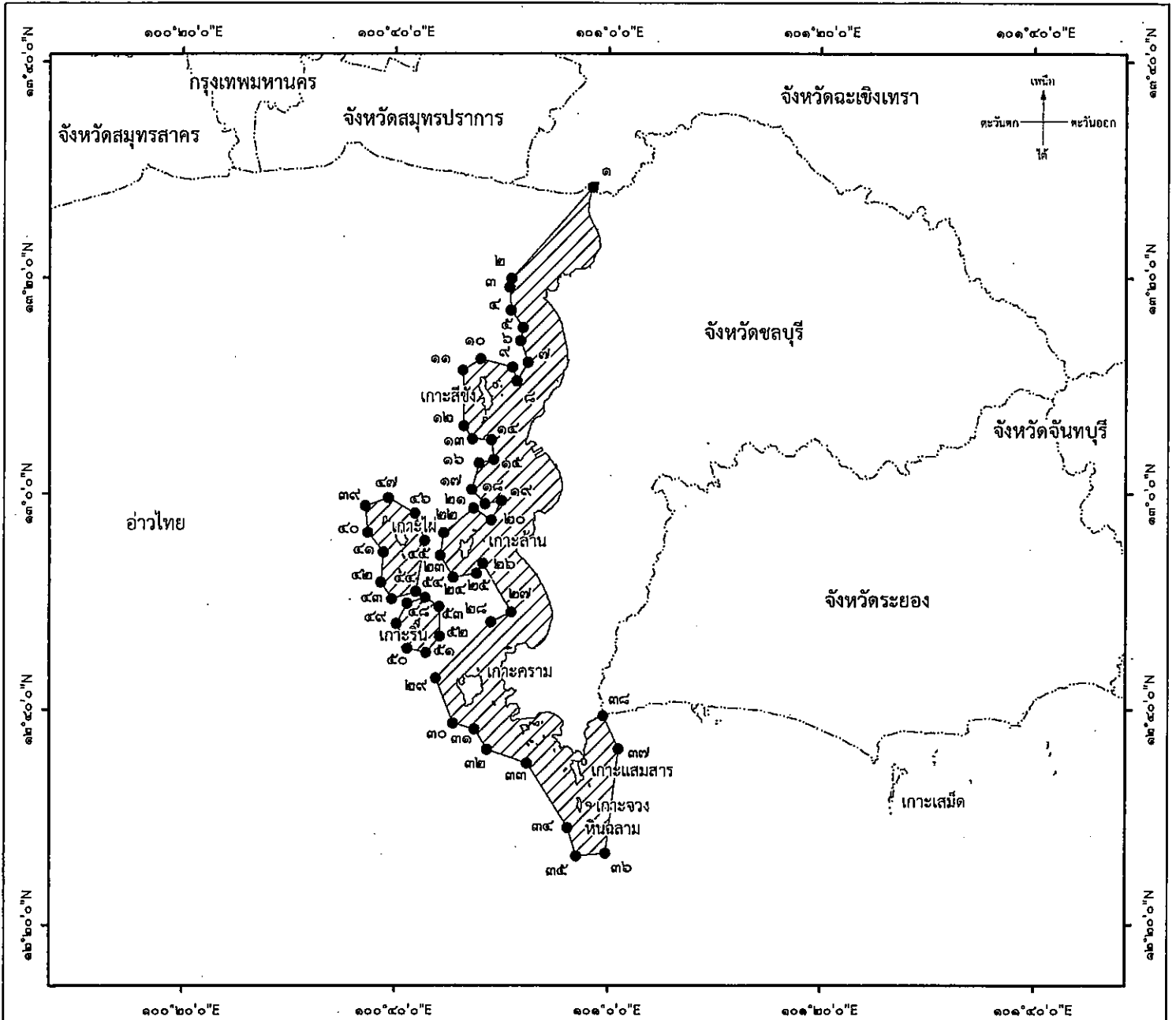
รัฐมนตรีว่าการกระทรวงเกษตรและสหกรณ์

แผนที่ท้ายกฎกระทรวงกำหนดเขตทะเลชายฝั่ง ในบริเวณจังหวัดชลบุรี

พ.ศ. ๒๕๖๕

มาตราส่วน ๑ : ๑,๐๐๐,๐๐๐

๐ ๕ ๑๐ ๒๐ ไมล์ทะเล



เครื่องหมาย

- จุดที่กำหนดพิกัด
- ▨ เขตทะเลชายฝั่ง
- เขตจังหวัด

พิกัดภูมิศาสตร์

รายละเอียดตามเอกสารแนบ

(นายพัฒนพงศ์ ชูแสง)

ผู้อำนวยการกองบริหารจัดการทรัพยากร
และกำหนดมาตรการ

(นายเฉลิมชัย สุวรรณรักษ์)

อธิบดีกรมประมง

Datum : WGS1984

พิกัดภูมิศาสตร์ของจุดยึดโยงแนวเขตทะเลชายฝั่ง
ตามแผนที่ทำயกฏกระทรวงกำหนดเขตทะเลชายฝั่ง ในบริเวณจังหวัดชลบุรี พ.ศ. ๒๕๖๕

จุดหมายเลข	ละติจูดเหนือ	ลองจิจูดตะวันออก
๑	๑๓° ๒๘' ๒๒"	๑๐๐° ๕๕' ๒๙"
๒	๑๓° ๑๙' ๕๙"	๑๐๐° ๕๐' ๕๘"
๓	๑๓° ๑๙' ๐๘"	๑๐๐° ๕๐' ๔๖"
๔	๑๓° ๑๖' ๕๙"	๑๐๐° ๕๐' ๕๕"
๕	๑๓° ๑๕' ๒๔"	๑๐๐° ๕๑' ๕๙"
๖	๑๓° ๑๔' ๑๑"	๑๐๐° ๕๑' ๔๖"
๗	๑๓° ๑๒' ๐๘"	๑๐๐° ๕๒' ๒๗"
๘	๑๓° ๑๐' ๒๔"	๑๐๐° ๕๑' ๒๗"
๙	๑๓° ๑๑' ๔๑"	๑๐๐° ๕๑' ๐๒"
๑๐	๑๓° ๑๒' ๒๙"	๑๐๐° ๕๘' ๐๔"
๑๑	๑๓° ๑๑' ๒๕"	๑๐๐° ๕๖' ๒๕"
๑๒	๑๓° ๐๖' ๑๖"	๑๐๐° ๕๖' ๒๙"
๑๓	๑๓° ๐๕' ๐๔"	๑๐๐° ๕๗' ๑๘"
๑๔	๑๓° ๐๕' ๕๘"	๑๐๐° ๕๙' ๐๕"
๑๕	๑๓° ๐๓' ๐๙"	๑๐๐° ๕๙' ๑๙"
๑๖	๑๓° ๐๒' ๕๐"	๑๐๐° ๕๗' ๕๕"
๑๗	๑๓° ๐๐' ๒๑"	๑๐๐° ๕๗' ๑๖"
๑๘	๑๒° ๕๙' ๐๓"	๑๐๐° ๕๘' ๒๙"
๑๙	๑๒° ๕๙' ๑๘"	๑๐๐° ๕๐' ๐๑"

จุดหมายเลข	ละติจูดเหนือ	ลองจิจูดตะวันออก
๒๐	๑๒° ๕๗' ๓๓"	๑๐๐° ๕๙' ๐๕"
๒๑	๑๒° ๕๘' ๓๙"	๑๐๐° ๕๗' ๒๗"
๒๒	๑๒° ๕๖' ๒๑"	๑๐๐° ๕๕' ๓๗"
๒๓	๑๒° ๕๕' ๑๕"	๑๐๐° ๕๕' ๑๗"
๒๔	๑๒° ๕๒' ๑๓"	๑๐๐° ๕๕' ๓๒"
๒๕	๑๒° ๕๒' ๓๖"	๑๐๐° ๕๗' ๔๒"
๒๖	๑๒° ๕๓' ๓๑"	๑๐๐° ๕๘' ๑๘"
๒๗	๑๒° ๕๘' ๕๘"	๑๐๐° ๕๐' ๕๖"
๒๘	๑๒° ๕๘' ๐๔"	๑๐๐° ๕๙' ๐๔"
๒๙	๑๒° ๕๒' ๕๒"	๑๐๐° ๕๓' ๕๒"
๓๐	๑๒° ๓๘' ๕๓"	๑๐๐° ๕๕' ๓๑"
๓๑	๑๒° ๓๘' ๑๐"	๑๐๐° ๕๗' ๓๒"
๓๒	๑๒° ๓๖' ๑๖"	๑๐๐° ๕๘' ๕๓"
๓๓	๑๒° ๓๕' ๕๙"	๑๐๐° ๕๒' ๒๕"
๓๔	๑๒° ๒๙' ๐๑"	๑๐๐° ๕๖' ๑๒"
๓๕	๑๒° ๒๖' ๒๑"	๑๐๐° ๕๗' ๐๒"
๓๖	๑๒° ๒๖' ๓๙"	๑๐๐° ๕๙' ๔๖"
๓๗	๑๒° ๓๖' ๒๐"	๑๐๑° ๐๐' ๕๙"
๓๘	๑๒° ๓๙' ๒๕"	๑๐๐° ๕๙' ๓๒"

พิกัดภูมิศาสตร์ของจุดยึดโยงแนวเขตทะเลชายฝั่ง
ตามแผนที่ท้ายกฎกระทรวงกำหนดเขตทะเลชายฝั่ง ในบริเวณจังหวัดชลบุรี พ.ศ. ๒๕๖๕ (ต่อ)

จุดหมายเลข	ละติจูดเหนือ	ลองจิจูดตะวันออก
๓๙	๑๒° ๕๘' ๕๒"	๑๐๐° ๓๗' ๑๒"
๔๐	๑๒° ๕๖' ๒๒"	๑๐๐° ๓๗' ๒๖"
๔๑	๑๒° ๕๕' ๓๔"	๑๐๐° ๓๘' ๕๓"
๔๒	๑๒° ๕๑' ๔๖"	๑๐๐° ๓๘' ๓๙"
๔๓	๑๒° ๕๐' ๑๒"	๑๐๐° ๓๙' ๔๑"
๔๔	๑๒° ๕๐' ๕๓"	๑๐๐° ๔๑' ๕๘"
๔๕	๑๒° ๕๕' ๓๖"	๑๐๐° ๔๒' ๔๕"
๔๖	๑๒° ๕๘' ๑๐"	๑๐๐° ๔๑' ๕๒"

จุดหมายเลข	ละติจูดเหนือ	ลองจิจูดตะวันออก
๔๗	๑๒° ๕๙' ๓๔"	๑๐๐° ๓๙' ๒๑"
๔๘	๑๒° ๔๙' ๔๙"	๑๐๐° ๔๑' ๐๗"
๔๙	๑๒° ๔๗' ๕๕"	๑๐๐° ๔๐' ๐๘"
๕๐	๑๒° ๔๕' ๓๘"	๑๐๐° ๔๑' ๐๘"
๕๑	๑๒° ๔๕' ๑๕"	๑๐๐° ๔๒' ๕๕"
๕๒	๑๒° ๔๖' ๔๕"	๑๐๐° ๔๔' ๑๔"
๕๓	๑๒° ๔๙' ๓๐"	๑๐๐° ๔๔' ๑๒"
๕๔	๑๒° ๕๐' ๒๒"	๑๐๐° ๔๒' ๔๙"

หมายเหตุ :- เหตุผลในการประกาศใช้กฎกระทรวงฉบับนี้ คือ โดยที่มาตรา ๕ และมาตรา ๖ วรรคหนึ่ง แห่งพระราชกำหนดการประมง พ.ศ. ๒๕๕๘ บัญญัติให้รัฐมนตรีว่าการกระทรวงเกษตรและสหกรณ์มีอำนาจ ออกกฎกระทรวงกำหนดให้เขตทะเลชายฝั่งในบริเวณใด มีระยะนับจากแนวชายฝั่งทะเลออกไปน้อยหรือ มากกว่าสามไมล์ทะเลก็ได้ แต่ต้องไม่น้อยกว่าหนึ่งจุดห้าไมล์ทะเลและไม่เกินสิบสองไมล์ทะเล สมควร กำหนดเขตทะเลชายฝั่งของจังหวัดชลบุรีให้มีระยะนับจากแนวชายฝั่งทะเลออกไปน้อยหรือมากกว่าสามไมล์ทะเล เพื่อประโยชน์ในการกำหนดมาตรการการบริหารจัดการทรัพยากรสัตว์น้ำในเขตทะเลชายฝั่งให้อยู่ในภาวะที่เหมาะสมและสามารถทำการประมงได้อย่างยั่งยืน จึงจำเป็นต้องออกกฎกระทรวงนี้



กฎกระทรวง

กำหนดเขตทะเลชายฝั่ง ในบริเวณจังหวัดฉะเชิงเทรา

พ.ศ. ๒๕๖๕

อาศัยอำนาจตามความในบทนิยามคำว่า “ทะเลชายฝั่ง” ในมาตรา ๕ และมาตรา ๖
วรรคหนึ่ง แห่งพระราชกำหนดการประมง พ.ศ. ๒๕๕๘ รัฐมนตรีว่าการกระทรวงเกษตรและสหกรณ์
ออกกฎกระทรวงไว้ ดังต่อไปนี้

กำหนดให้จังหวัดฉะเชิงเทรา มีเขตทะเลชายฝั่งระยะสามไมล์ทะเลถึงสามจุดเก้าไมล์ทะเล
นับจากแนวชายฝั่งที่น้ำทะเลจรดแผ่นดินบริเวณชายฝั่ง ทั้งนี้ ภายในแนวเขตตามแผนที่ท้ายกฎกระทรวงนี้

ให้ไว้ ณ วันที่ ๗ พฤศจิกายน พ.ศ. ๒๕๖๕

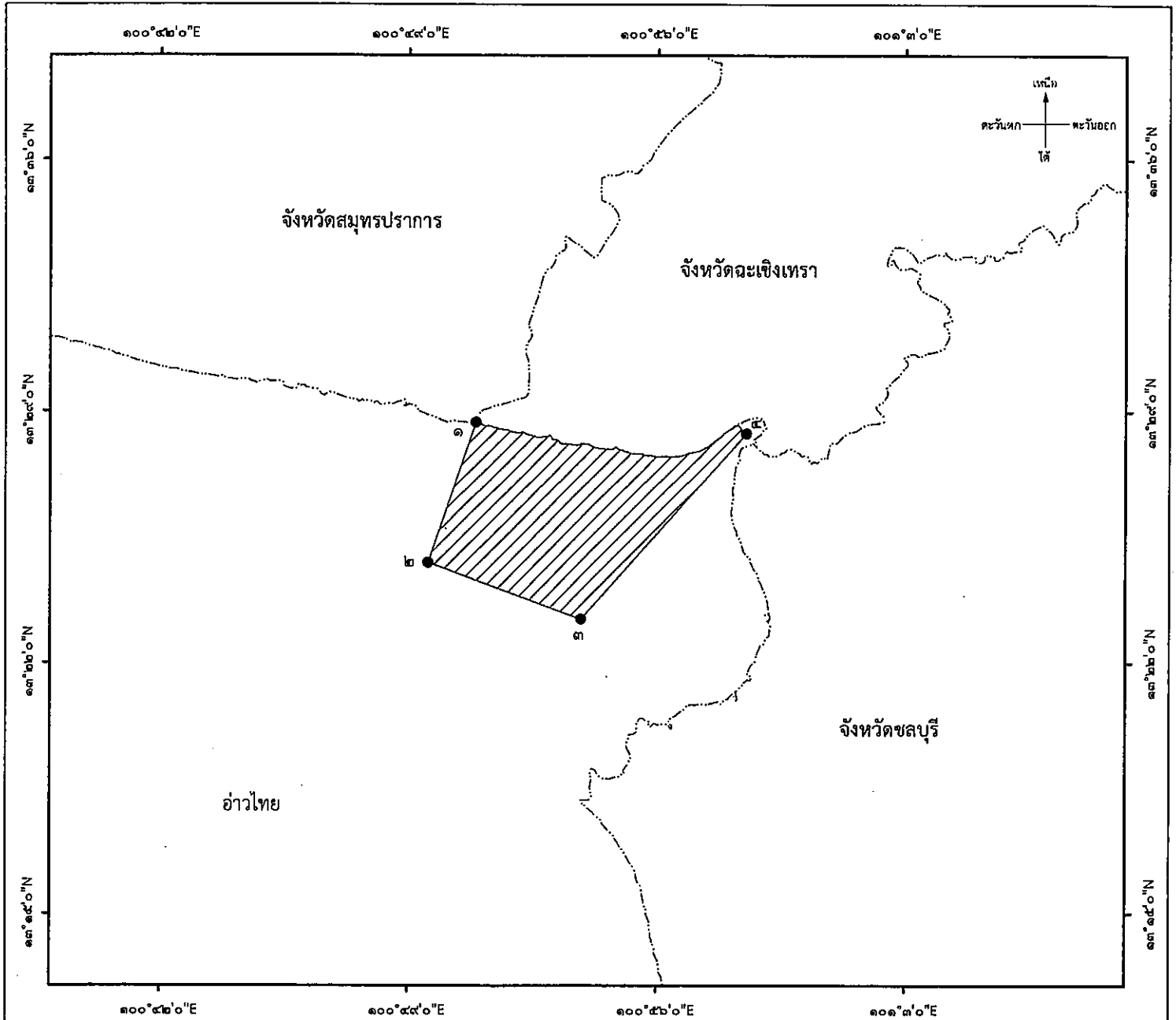
เฉลิมชัย ศรีอ่อน

รัฐมนตรีว่าการกระทรวงเกษตรและสหกรณ์

แผนที่ทำயกฏกระทรวงกำหนดเขตทะเลชายฝั่ง ในบริเวณจังหวัดฉะเชิงเทรา

พ.ศ. ๒๕๖๕

มาตราส่วน ๑ : ๓๐๐,๐๐๐





เครื่องหมาย

- จุดที่กำหนดพิกัด
- ▨ เขตทะเลชายฝั่ง
- เขตจังหวัด

พิกัดภูมิศาสตร์

รายละเอียดตามเอกสารแนบ

Datum : WGS1984


.....
(นายพัฒนพงศ์ ชูแสง)
ผู้อำนวยการกองบริหารจัดการทรัพยากร
และกำหนดมาตรการ

.....
(นายเฉลิมชัย สุวรรณรักษ์)
อธิบดีกรมประมง

พิกัดภูมิศาสตร์ของจุดยึดโยงแนวเขตทะเลชายฝั่ง
ตามแผนที่ท้ายกฎกระทรวงกำหนดเขตทะเลชายฝั่ง ในบริเวณจังหวัดฉะเชิงเทรา พ.ศ. ๒๕๖๕

จุดหมายเลข	ละติจูดเหนือ	ลองจิจูดตะวันออก
๑	๑๓° ๒๘' ๔๒"	๑๐๐° ๕๐' ๕๓"
๒	๑๓° ๒๔' ๔๗"	๑๐๐° ๔๙' ๓๔"
๓	๑๓° ๒๓' ๑๓"	๑๐๐° ๕๓' ๕๒"
๔	๑๓° ๒๘' ๒๒"	๑๐๐° ๕๘' ๒๙"

หมายเหตุ :- เหตุผลในการประกาศใช้กฎกระทรวงฉบับนี้ คือ โดยที่มาตรา ๕ และมาตรา ๖ วรรคหนึ่ง แห่งพระราชกำหนดการประมง พ.ศ. ๒๕๕๘ บัญญัติให้รัฐมนตรีว่าการกระทรวงเกษตรและสหกรณ์มีอำนาจ ออกกฎกระทรวงกำหนดให้เขตทะเลชายฝั่งในบริเวณใด มีระยะนับจากแนวชายฝั่งทะเลออกไปน้อยกว่าหรือ มากกว่าสามไมล์ทะเลก็ได้ แต่ต้องไม่น้อยกว่าหนึ่งจุดห้าไมล์ทะเลและไม่เกินสิบสองไมล์ทะเล สมควร กำหนดเขตทะเลชายฝั่งของจังหวัดฉะเชิงเทราให้มีระยะนับจากแนวชายฝั่งทะเลออกไปมากกว่าสามไมล์ทะเล เพื่อประโยชน์ในการกำหนดมาตรการการบริหารจัดการทรัพยากรสัตว์น้ำในเขตทะเลชายฝั่งให้อยู่ในภาวะที่เหมาะสมและสามารถทำการประมงได้อย่างยั่งยืน จึงจำเป็นต้องออกกฎกระทรวงนี้



กฎกระทรวง

กำหนดเขตทะเลชายฝั่ง ในบริเวณจังหวัดสมุทรปราการ

พ.ศ. ๒๕๖๕

อาศัยอำนาจตามความในบทนิยามคำว่า “ทะเลชายฝั่ง” ในมาตรา ๕ และมาตรา ๖
วรรคหนึ่ง แห่งพระราชกำหนดการประมง พ.ศ. ๒๕๕๘ รัฐมนตรีว่าการกระทรวงเกษตรและสหกรณ์
ออกกฎกระทรวงไว้ ดังต่อไปนี้

กำหนดให้จังหวัดสมุทรปราการ มีเขตทะเลชายฝั่งระยะหนึ่งจุดห้าไมล์ทะเลถึงสองจุดแปดไมล์ทะเล
นับจากแนวชายฝั่งทะเลที่น้ำทะเลจรดแผ่นดินบริเวณชายฝั่ง ทั้งนี้ ภายในแนวเขตตามแผนที่
ท้ายกฎกระทรวงนี้

ให้ไว้ ณ วันที่ ๗ พฤศจิกายน พ.ศ. ๒๕๖๕

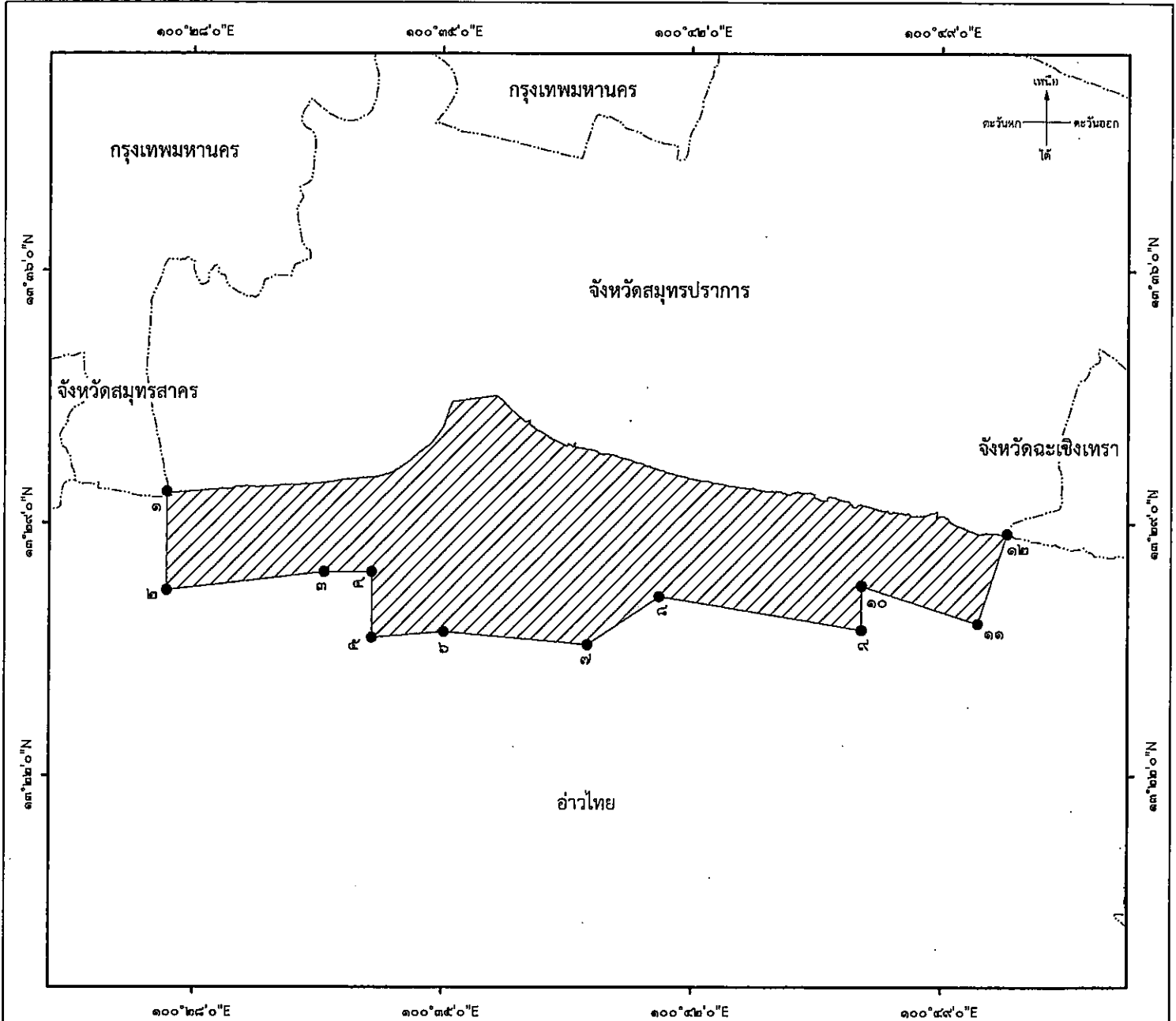
เฉลิมชัย ศรีอ่อน

รัฐมนตรีว่าการกระทรวงเกษตรและสหกรณ์

แผนที่ท้ายกฎกระทรวงกำหนดเขตหมายเลขฝั่ง ในบริเวณจังหวัดสมุทรปราการ

พ.ศ. ๒๕๖๕

มาตราส่วน ๑ : ๓๐๐,๐๐๐



เครื่องหมาย

- จุดที่กำหนดพิกัด
- ▨ เขตหมายเลขฝั่ง
- เขตจังหวัด

พิกัดภูมิศาสตร์

รายละเอียดตามเอกสารแนบ

Datum : WGS1984

(นายพัฒนพงศ์ ชูแสง)
ผู้อำนวยการกองบริหารจัดการทรัพยากร
และกำหนดมาตรการ

(นายเฉลิมชัย สุวรรณรักษ์)
อธิบดีกรมประมง

พิกัดภูมิศาสตร์ของจุดยึดโยงแนวเขตทะเลชายฝั่ง
ตามแผนที่ท้ายกฎกระทรวงกำหนดเขตทะเลชายฝั่ง ในบริเวณจังหวัดสมุทรปราการ พ.ศ. ๒๕๖๕

จุดหมายเลข	ละติจูดเหนือ	ลองจิจูดตะวันออก
๑	๑๓° ๒๙' ๕๑"	๑๐๐° ๒๗' ๑๕"
๒	๑๓° ๒๗' ๐๘"	๑๐๐° ๒๗' ๑๕"
๓	๑๓° ๒๗' ๓๙"	๑๐๐° ๓๑' ๔๐"
๔	๑๓° ๒๗' ๓๙"	๑๐๐° ๓๓' ๐๐"
๕	๑๓° ๒๕' ๔๙"	๑๐๐° ๓๓' ๐๐"
๖	๑๓° ๒๕' ๕๙"	๑๐๐° ๓๕' ๐๒"
๗	๑๓° ๒๕' ๓๘"	๑๐๐° ๓๙' ๐๓"
๘	๑๓° ๒๖' ๕๘"	๑๐๐° ๔๑' ๐๖"
๙	๑๓° ๒๖' ๐๒"	๑๐๐° ๔๖' ๔๗"
๑๐	๑๓° ๒๗' ๑๖"	๑๐๐° ๔๖' ๔๗"
๑๑	๑๓° ๒๖' ๑๒"	๑๐๐° ๕๐' ๐๒"
๑๒	๑๓° ๒๘' ๔๒"	๑๐๐° ๕๐' ๕๓"

หมายเหตุ :- เหตุผลในการประกาศใช้กฎกระทรวงฉบับนี้ คือ โดยที่มาตรา ๕ และมาตรา ๖ วรรคหนึ่ง แห่งพระราชกำหนดการประมง พ.ศ. ๒๕๕๘ บัญญัติให้รัฐมนตรีว่าการกระทรวงเกษตรและสหกรณ์ มีอำนาจออกกฎกระทรวงกำหนดให้เขตทะเลชายฝั่งในบริเวณใด มีระยะนับจากแนวชายฝั่งทะเลออกไปน้อย หรือมากกว่าสามไมล์ทะเลก็ได้ แต่ต้องไม่น้อยกว่าหนึ่งจุดห้าไมล์ทะเลและไม่เกินสิบสองไมล์ทะเล สมควร กำหนดเขตทะเลชายฝั่งของจังหวัดสมุทรปราการให้มีระยะนับจากแนวชายฝั่งทะเลออกไปน้อยกว่าสามไมล์ทะเล เพื่อประโยชน์ในการกำหนดมาตรการบริหารจัดการทรัพยากรสัตว์น้ำในเขตทะเลชายฝั่งให้อยู่ในภาวะที่เหมาะสมและสามารถทำการประมงได้อย่างยั่งยืน จึงจำเป็นต้องออกกฎกระทรวงนี้



กฎกระทรวง

กำหนดเขตทะเลชายฝั่ง ในบริเวณกรุงเทพมหานคร

พ.ศ. ๒๕๖๕

อาศัยอำนาจตามความในบทนิยามคำว่า “ทะเลชายฝั่ง” ในมาตรา ๕ และมาตรา ๖
วรรคหนึ่ง แห่งพระราชกำหนดการประมง พ.ศ. ๒๕๕๘ รัฐมนตรีว่าการกระทรวงเกษตรและสหกรณ์
ออกกฎกระทรวงไว้ดังต่อไปนี้

กำหนดให้กรุงเทพมหานคร มีเขตทะเลชายฝั่งระยะสามไมล์ทะเลถึงสามจุดหนึ่งไมล์ทะเล
นับจากแนวชายฝั่งทะเลที่น้ำทะเลจรดแผ่นดินบริเวณชายฝั่ง ทั้งนี้ ภายในแนวเขตตามแผนที่
ท้ายกฎกระทรวงนี้

ให้ไว้ ณ วันที่ ๗ พฤศจิกายน พ.ศ. ๒๕๖๕

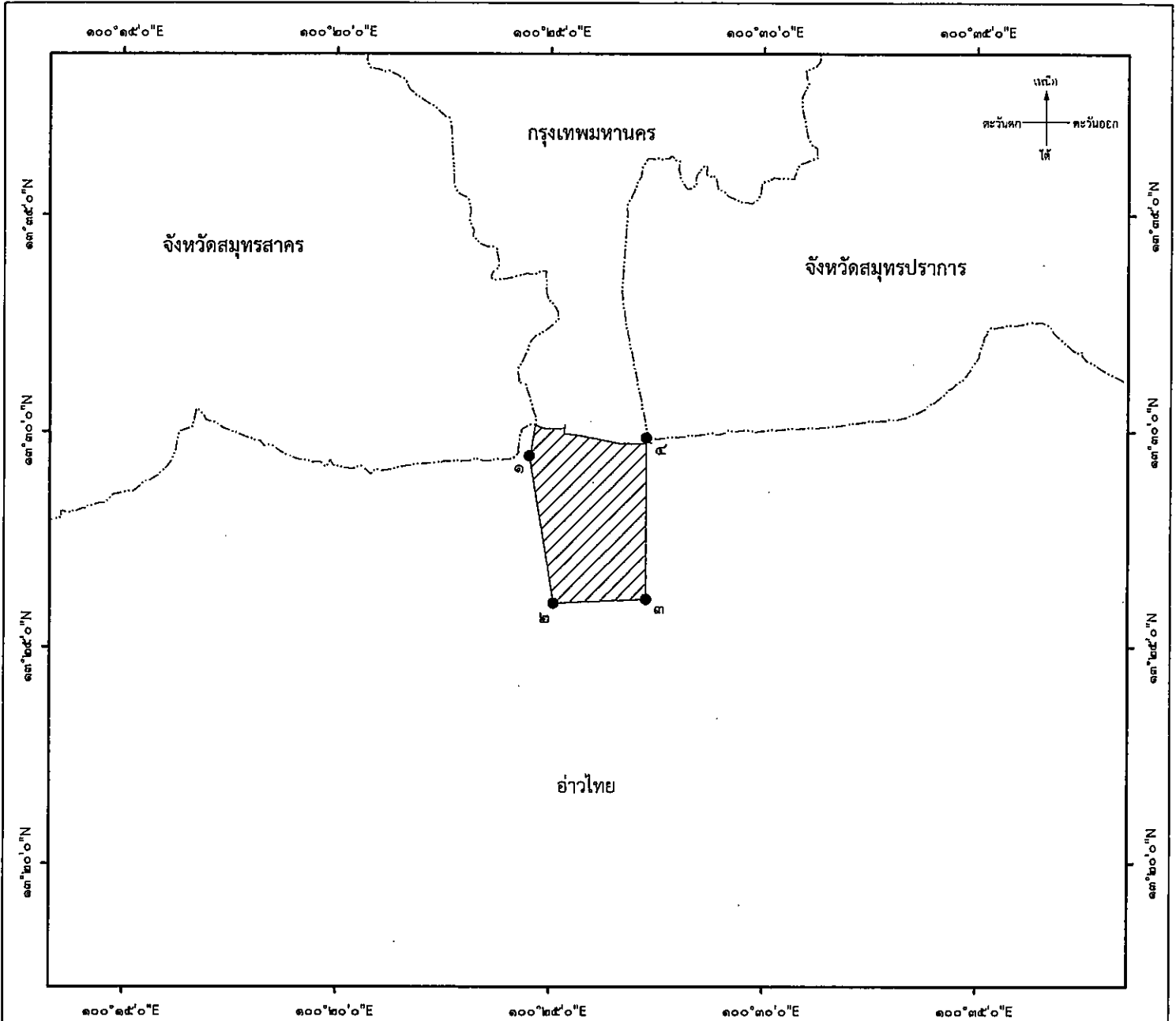
เฉลิมชัย ศรีอ่อน

รัฐมนตรีว่าการกระทรวงเกษตรและสหกรณ์

แผนที่ทำয়กฎกระทรวงกำหนดเขตทะเลชายฝั่ง ในบริเวณกรุงเทพมหานคร

พ.ศ. ๒๕๖๕

มาตราส่วน ๑ : ๒๕๐,๐๐๐



เครื่องหมาย

- จุดที่กำหนดพิกัด
- ▨ เขตทะเลชายฝั่ง
- เขตจังหวัด

พิกัดภูมิศาสตร์

รายละเอียดตามเอกสารแนบ

(นายพัฒนพงศ์ ชูแสง)
ผู้อำนวยการกองบริหารจัดการทรัพยากร
และกำหนดมาตรการ

(นายเฉลิมชัย สุวรรณรักษ์)
อธิบดีกรมประมง

Datum : WGS1984

พิกัดภูมิศาสตร์ของจุดยึดโยงแนวเขตทะเลชายฝั่ง
ตามแผนที่ท้ายกฎกระทรวงกำหนดเขตทะเลชายฝั่ง ในบริเวณกรุงเทพมหานคร พ.ศ. ๒๕๖๕

จุดหมายเลข	ละติจูดเหนือ	ลองจิจูดตะวันออก
๑	๑๓° ๒๙' ๒๖"	๑๐๐° ๒๔' ๓๐"
๒	๑๓° ๒๖' ๐๑"	๑๐๐° ๒๕' ๐๕"
๓	๑๓° ๒๖' ๐๗"	๑๐๐° ๒๗' ๑๕"
๔	๑๓° ๒๙' ๕๑"	๑๐๐° ๒๗' ๑๕"

หมายเหตุ :- เหตุผลในการประกาศใช้กฎกระทรวงฉบับนี้ คือ โดยที่มาตรา ๕ และมาตรา ๖ วรรคหนึ่ง แห่งพระราชกำหนดการประมง พ.ศ. ๒๕๕๘ บัญญัติให้รัฐมนตรีว่าการกระทรวงเกษตรและสหกรณ์มีอำนาจ ออกกฎกระทรวงกำหนดให้เขตทะเลชายฝั่งในบริเวณใด มีระยะนับจากแนวชายฝั่งทะเลออกไปน้อยหรือ มากกว่าสามไมล์ทะเลก็ได้ แต่ต้องไม่น้อยกว่าหนึ่งจุดห้าไมล์ทะเลและไม่เกินสิบสองไมล์ทะเล สมควร กำหนดเขตทะเลชายฝั่งของกรุงเทพมหานครให้มีระยะนับจากแนวชายฝั่งทะเลออกไปมากกว่าสามไมล์ทะเล เพื่อประโยชน์ในการกำหนดมาตรการบริหารจัดการทรัพยากรสัตว์น้ำในเขตทะเลชายฝั่งให้อยู่ในภาวะที่เหมาะสมและสามารถทำการประมงได้อย่างยั่งยืน จึงจำเป็นต้องออกกฎกระทรวงนี้



กฎกระทรวง

กำหนดเขตทะเลชายฝั่ง ในบริเวณจังหวัดสมุทรสาคร

พ.ศ. ๒๕๖๕

อาศัยอำนาจตามความในบทนิยามคำว่า “ทะเลชายฝั่ง” ในมาตรา ๕ และมาตรา ๖
วรรคหนึ่ง แห่งพระราชกำหนดการประมง พ.ศ. ๒๕๕๘ รัฐมนตรีว่าการกระทรวงเกษตรและสหกรณ์
ออกกฎกระทรวงไว้ดังต่อไปนี้

กำหนดให้จังหวัดสมุทรสาคร มีเขตทะเลชายฝั่งระยะสามไมล์ทะเลถึงสามจุดสองไมล์ทะเล
นับจากแนวชายฝั่งทะเลที่น้ำทะเลจรดแผ่นดินบริเวณชายฝั่ง ทั้งนี้ ภายในแนวเขตตามแผนที่
ท้ายกฎกระทรวงนี้

ให้ไว้ ณ วันที่ ๗ พฤศจิกายน พ.ศ. ๒๕๖๕

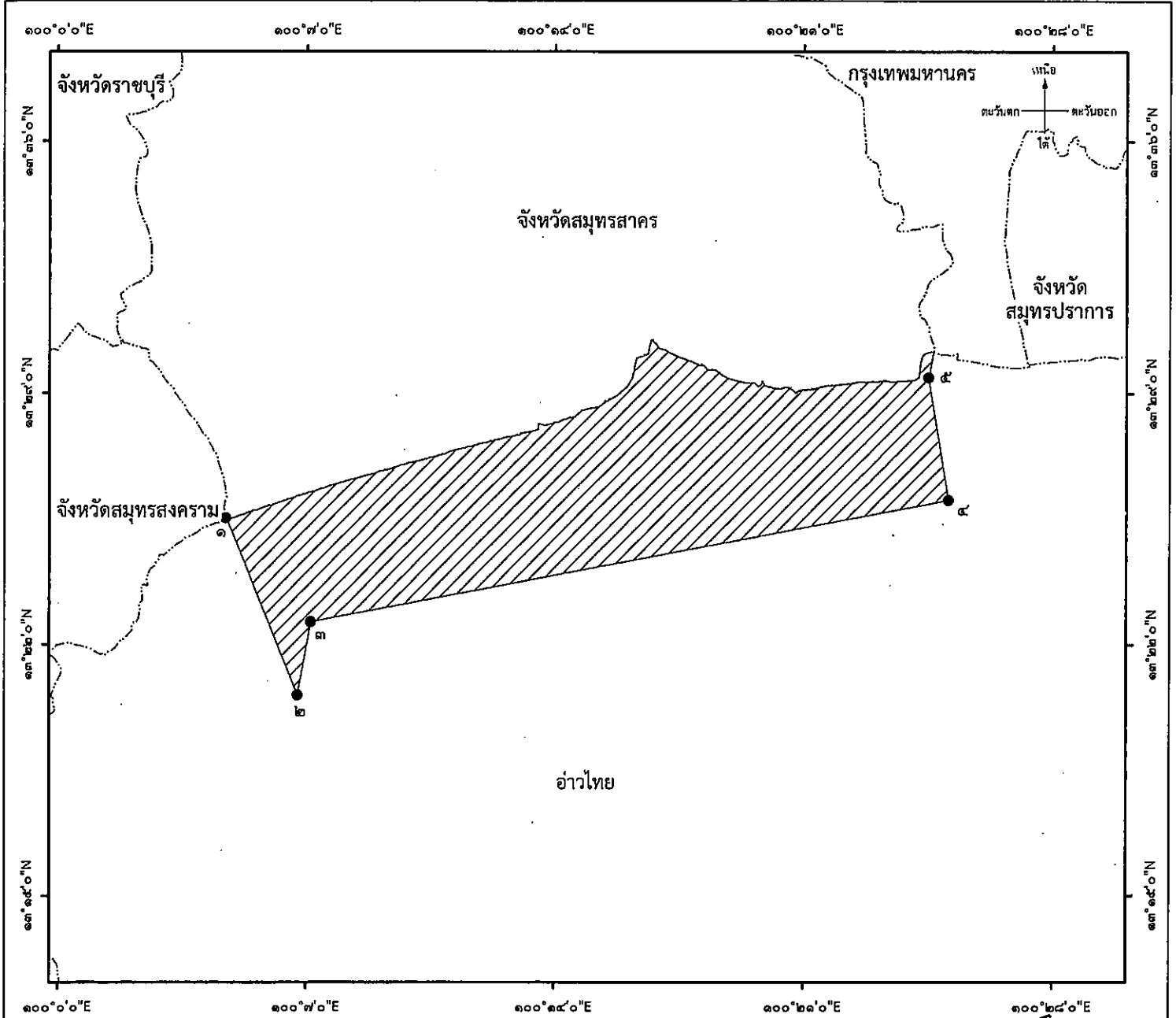
เฉลิมชัย ศรีอ่อน

รัฐมนตรีว่าการกระทรวงเกษตรและสหกรณ์

แผนที่ทำกฎกระทรวงกำหนดเขตทะเลชายฝั่ง ในบริเวณจังหวัดสมุทรสาคร

พ.ศ. ๒๕๖๕

มาตราส่วน ๑ : ๓๐๐,๐๐๐



เครื่องหมาย

- จุดที่กำหนดพิกัด
- ▨ เขตทะเลชายฝั่ง
- เขตจังหวัด

พิกัดภูมิศาสตร์

รายละเอียดตามเอกสารแนบ

Datum : WGS1984

(นายพัฒนพงศ์ ชูแสง)
ผู้อำนวยการกองบริหารจัดการทรัพยากร
และกำหนดมาตรการ

(นายเฉลิมชัย สุวรรณรักษ์)

อธิบดีกรมประมง

พิกัดภูมิศาสตร์ของจุดยึดโยงแนวเขตทะเลชายฝั่ง
ตามแผนที่ท้ายกฎกระทรวงกำหนดเขตทะเลชายฝั่ง ในบริเวณจังหวัดสมุทรสาคร พ.ศ. ๒๕๖๕

จุดหมายเลข	ละติจูดเหนือ	ลองจิจูดตะวันออก
๑	๑๓° ๒๕' ๓๐"	๑๐๐° ๐๔' ๔๓"
๒	๑๓° ๒๐' ๓๕"	๑๐๐° ๐๖' ๔๕"
๓	๑๓° ๒๒' ๓๘"	๑๐๐° ๐๗' ๐๗"
๔	๑๓° ๒๖' ๐๑"	๑๐๐° ๒๕' ๐๕"
๕	๑๓° ๒๙' ๒๖"	๑๐๐° ๒๔' ๓๐"

หมายเหตุ :- เหตุผลในการประกาศใช้กฎกระทรวงฉบับนี้ คือ โดยที่มาตรา ๕ และมาตรา ๖ วรรคหนึ่ง แห่งพระราชกำหนดการประมง พ.ศ. ๒๕๕๘ บัญญัติให้รัฐมนตรีว่าการกระทรวงเกษตรและสหกรณ์มีอำนาจ ออกกฎกระทรวงกำหนดให้เขตทะเลชายฝั่งในบริเวณใด มีระยะนับจากแนวชายฝั่งทะเลออกไปน้อยหรือ มากกว่าสามไมล์ทะเลก็ได้ แต่ต้องไม่น้อยกว่าหนึ่งจุดห้าไมล์ทะเลและไม่เกินสิบสองไมล์ทะเล สมควร กำหนดเขตทะเลชายฝั่งของจังหวัดสมุทรสาครให้มีระยะนับจากแนวชายฝั่งทะเลออกไปมากกว่าสามไมล์ทะเล เพื่อประโยชน์ในการกำหนดมาตรการการบริหารจัดการทรัพยากรสัตว์น้ำในเขตทะเลชายฝั่งให้อยู่ในภาวะที่เหมาะสมและสามารถทำการประมงได้อย่างยั่งยืน จึงจำเป็นต้องออกกฎกระทรวงนี้



กฎกระทรวง

กำหนดเขตทะเลชายฝั่ง ในบริเวณจังหวัดสมุทรสงคราม

พ.ศ. ๒๕๖๕

อาศัยอำนาจตามความในบทนิยามคำว่า “ทะเลชายฝั่ง” ในมาตรา ๕ และมาตรา ๖
วรรคหนึ่ง แห่งพระราชกำหนดการประมง พ.ศ. ๒๕๕๘ รัฐมนตรีว่าการกระทรวงเกษตรและสหกรณ์
ออกกฎกระทรวงไว้ ดังต่อไปนี้

กำหนดให้จังหวัดสมุทรสงคราม มีเขตทะเลชายฝั่งระยะสามไมล์ทะเลถึงสามจุดสองไมล์ทะเล
นับจากแนวชายฝั่งทะเลที่น้ำทะเลจรดแผ่นดินบริเวณชายฝั่ง ทั้งนี้ ภายในแนวเขตตามแผนที่
ท้ายกฎกระทรวงนี้

ให้ไว้ ณ วันที่ ๗ พฤศจิกายน พ.ศ. ๒๕๖๕

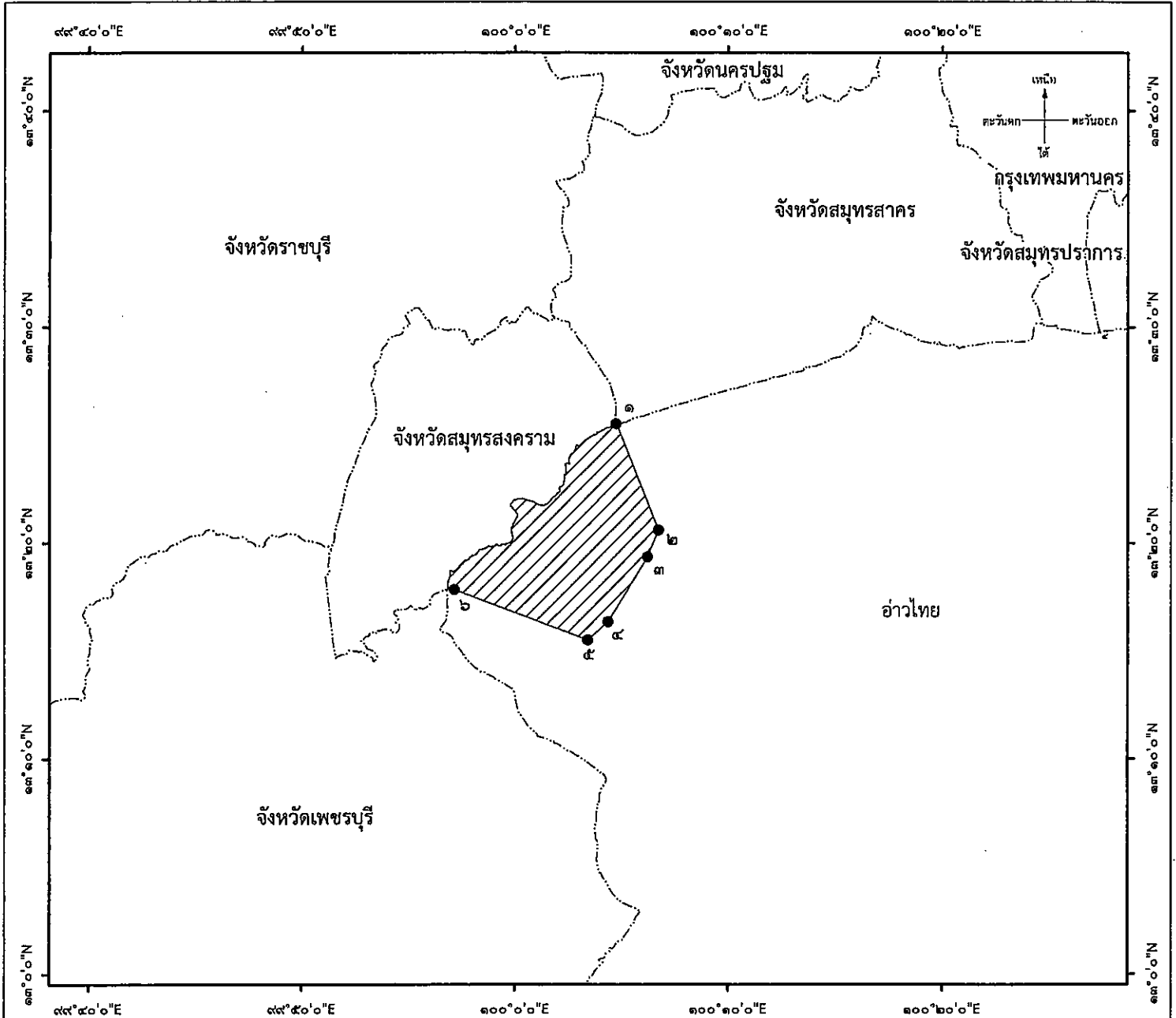
เฉลิมชัย ศรีอ่อน

รัฐมนตรีว่าการกระทรวงเกษตรและสหกรณ์

แผนที่ท้ายกฎกระทรวงกำหนดเขตทะเลชายฝั่ง ในบริเวณจังหวัดสมุทรสงคราม

พ.ศ. ๒๕๖๕

มาตราส่วน ๑ : ๕๐๐,๐๐๐



เครื่องหมาย

- จุดที่กำหนดพิกัด
- ▨ เขตทะเลชายฝั่ง
- เขตจังหวัด

พิกัดภูมิศาสตร์

รายละเอียดตามเอกสารแนบ

(นายพิดนพงศ์ ชูแสง)

ผู้อำนวยการกองบริหารจัดการทรัพยากร
และกำหนดมาตรการ

(นายเฉลิมชัย สุวรรณรักษ์)

อธิบดีกรมประมง

Datum : WGS1984

พิกัดภูมิศาสตร์ของจุดยึดโยงแนวเขตทะเลชายฝั่ง
ตามแผนที่ท้ายกฎกระทรวงกำหนดเขตทะเลชายฝั่ง ในบริเวณจังหวัดสมุทรสงคราม พ.ศ. ๒๕๖๕

จุดหมายเลข	ละติจูดเหนือ	ลองจิจูดตะวันออก
๑	๑๓° ๒๕' ๓๐"	๑๐๐° ๐๔' ๔๓"
๒	๑๓° ๒๐' ๓๕"	๑๐๐° ๐๖' ๔๕"
๓	๑๓° ๑๙' ๒๑"	๑๐๐° ๐๖' ๑๓"
๔	๑๓° ๑๖' ๒๑"	๑๐๐° ๐๔' ๒๑"
๕	๑๓° ๑๕' ๓๐"	๑๐๐° ๐๓' ๒๓"
๖	๑๓° ๑๗' ๔๙"	๙๙° ๕๗' ๑๑"

หมายเหตุ :- เหตุผลในการประกาศใช้กฎกระทรวงฉบับนี้ คือ โดยที่มาตรา ๕ และมาตรา ๖ วรรคหนึ่ง แห่งพระราชกำหนดการประมง พ.ศ. ๒๕๕๘ บัญญัติให้รัฐมนตรีว่าการกระทรวงเกษตรและสหกรณ์มีอำนาจ ออกกฎกระทรวงกำหนดให้เขตทะเลชายฝั่งในบริเวณใด มีระยะนับจากแนวชายฝั่งทะเลออกไปน้อยหรือ มากกว่าสามไมล์ทะเลก็ได้ แต่ต้องไม่น้อยกว่าหนึ่งจุดห้าไมล์ทะเลและไม่เกินสิบสองไมล์ทะเล สมควร กำหนดเขตทะเลชายฝั่งของจังหวัดสมุทรสงครามให้มีระยะนับจากแนวชายฝั่งทะเลออกไปมากกว่าสามไมล์ทะเล เพื่อประโยชน์ในการกำหนดมาตรการบริหารจัดการทรัพยากรสัตว์น้ำในเขตทะเลชายฝั่งให้อยู่ในภาวะที่เหมาะสมและสามารถทำการประมงได้อย่างยั่งยืน จึงจำเป็นต้องออกกฎกระทรวงนี้



กฎกระทรวง

กำหนดเขตทะเลชายฝั่ง ในบริเวณจังหวัดเพชรบุรี

พ.ศ. ๒๕๖๕

อาศัยอำนาจตามความในบทนิยามคำว่า “ทะเลชายฝั่ง” ในมาตรา ๕ และมาตรา ๖
วรรคหนึ่ง แห่งพระราชกำหนดการประมง พ.ศ. ๒๕๕๘ รัฐมนตรีว่าการกระทรวงเกษตรและสหกรณ์
ออกกฎกระทรวงไว้ ดังต่อไปนี้

กำหนดให้จังหวัดเพชรบุรี มีเขตทะเลชายฝั่งระยะสามไมล์ทะเลถึงสามจุดเจ็ดไมล์ทะเล
นับจากแนวชายฝั่งทะเลที่น้ำทะเลจรดแผ่นดินบริเวณชายฝั่ง ทั้งนี้ ภายในแนวเขตตามแผนที่
ท้ายกฎกระทรวงนี้

ให้ไว้ ณ วันที่ ๗ พฤศจิกายน พ.ศ. ๒๕๖๕

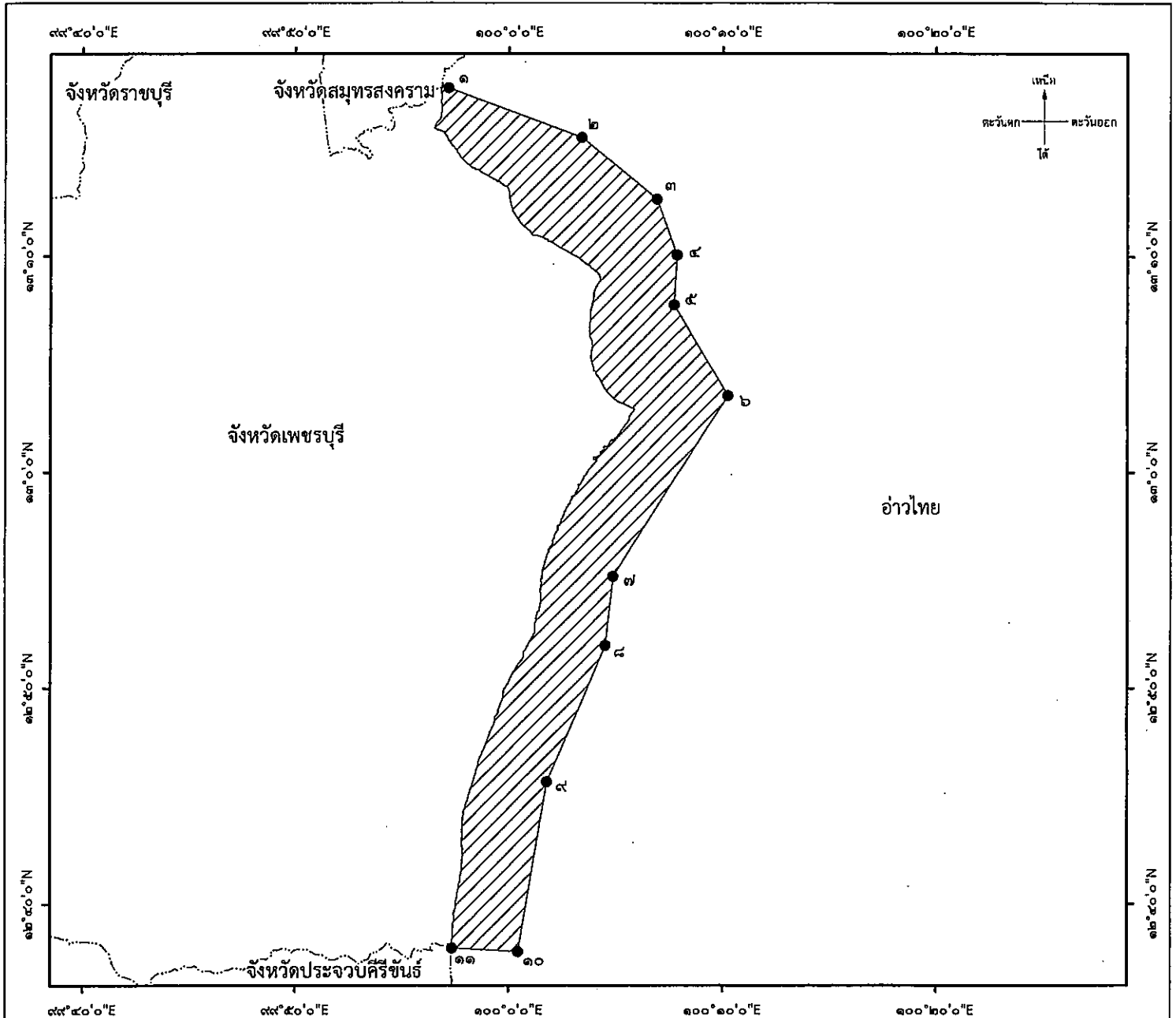
เฉลิมชัย ศรีอ่อน

รัฐมนตรีว่าการกระทรวงเกษตรและสหกรณ์

แผนที่ท้ายกฎกระทรวงกำหนดเขตทะเลชายฝั่ง ในบริเวณจังหวัดเพชรบุรี

พ.ศ. ๒๕๖๕

มาตราส่วน ๑ : ๕๐๐,๐๐๐



เครื่องหมาย

- จุดที่กำหนดพิกัด
- ▨ เขตทะเลชายฝั่ง
- เขตจังหวัด

พิกัดภูมิศาสตร์

รายละเอียดตามเอกสารแนบ

Datum : WGS1984

(นายพัฒนาพงศ์ ชูแสง)
ผู้อำนวยการกองบริหารจัดการทรัพยากร
และกำหนดมาตรการ

(นายเฉลิมชัย สุวรรณรักษ์)
อธิบดีกรมประมง

พิกัดภูมิศาสตร์ของจุดยึดโยงแนวเขตทะเลชายฝั่ง
ตามแผนที่ท้ายกฎกระทรวงกำหนดเขตทะเลชายฝั่ง ในบริเวณจังหวัดเพชรบุรี พ.ศ. ๒๕๖๕

จุดหมายเลข	ละติจูดเหนือ	ลองจิจูดตะวันออก
๑	๑๓° ๑๗' ๔๙"	๙๙° ๕๗' ๑๑"
๒	๑๓° ๑๕' ๓๐"	๑๐๐° ๐๓' ๒๓"
๓	๑๓° ๑๒' ๓๙"	๑๐๐° ๐๖' ๕๗"
๔	๑๓° ๑๐' ๐๕"	๑๐๐° ๐๗' ๕๓"
๕	๑๓° ๐๗' ๔๖"	๑๐๐° ๐๗' ๔๕"
๖	๑๓° ๐๓' ๓๔"	๑๐๐° ๑๐' ๑๕"
๗	๑๒° ๕๕' ๑๐"	๑๐๐° ๐๕' ๕๓"
๘	๑๒° ๕๑' ๕๙"	๑๐๐° ๐๕' ๓๐"
๙	๑๒° ๔๕' ๓๙"	๑๐๐° ๐๑' ๔๗"
๑๐	๑๒° ๓๗' ๔๖"	๑๐๐° ๐๐' ๒๘"
๑๑	๑๒° ๓๗' ๕๗"	๙๙° ๕๗' ๒๐"

หมายเหตุ :- เหตุผลในการประกาศใช้กฎกระทรวงฉบับนี้ คือ โดยที่มาตรา ๕ และมาตรา ๖ วรรคหนึ่ง แห่งพระราชกำหนดการประมง พ.ศ. ๒๕๕๘ บัญญัติให้รัฐมนตรีว่าการกระทรวงเกษตรและสหกรณ์มีอำนาจ ออกกฎกระทรวงกำหนดให้เขตทะเลชายฝั่งในบริเวณใด มีระยะนับจากแนวชายฝั่งทะเลออกไปน้อยหรือ มากกว่าสามไมล์ทะเลก็ได้ แต่ต้องไม่น้อยกว่าหนึ่งจุดห้าไมล์ทะเลและไม่เกินสิบสองไมล์ทะเล สมควร กำหนดเขตทะเลชายฝั่งของจังหวัดเพชรบุรีให้มีระยะนับจากแนวชายฝั่งทะเลออกไปมากกว่าสามไมล์ทะเล เพื่อประโยชน์ในการกำหนดมาตรการบริหารจัดการทรัพยากรสัตว์น้ำในเขตทะเลชายฝั่งให้อยู่ในภาวะที่เหมาะสมและสามารถทำการประมงได้อย่างยั่งยืน จึงจำเป็นต้องออกกฎกระทรวงนี้



กฎกระทรวง

กำหนดเขตทะเลชายฝั่ง ในบริเวณจังหวัดประจวบคีรีขันธ์

พ.ศ. ๒๕๖๕

อาศัยอำนาจตามความในบทนิยามคำว่า “ทะเลชายฝั่ง” ในมาตรา ๕ และมาตรา ๖
วรรคหนึ่ง แห่งพระราชกำหนดการประมง พ.ศ. ๒๕๕๘ รัฐมนตรีว่าการกระทรวงเกษตรและสหกรณ์
ออกกฎกระทรวงไว้ ดังต่อไปนี้

กำหนดให้จังหวัดประจวบคีรีขันธ์ มีเขตทะเลชายฝั่ง ดังต่อไปนี้

(๑) ระยะสามไมล์ทะเลถึงห้าจุดห้าไมล์ทะเล นับจากแนวชายฝั่งทะเลที่น้ำทะเลจรดแผ่นดิน
บริเวณชายฝั่ง

(๒) ระยะหนึ่งจุดห้าไมล์ทะเลถึงสองไมล์ทะเล นับจากแนวชายฝั่งทะเลที่น้ำทะเลจรดแผ่นดิน
บริเวณชายเกาะ

ทั้งนี้ ภายในแนวเขตตามแผนที่ท้ายกฎกระทรวงนี้

ให้ไว้ ณ วันที่ ๗ พฤศจิกายน พ.ศ. ๒๕๖๕

เฉลิมชัย ศรีอ่อน

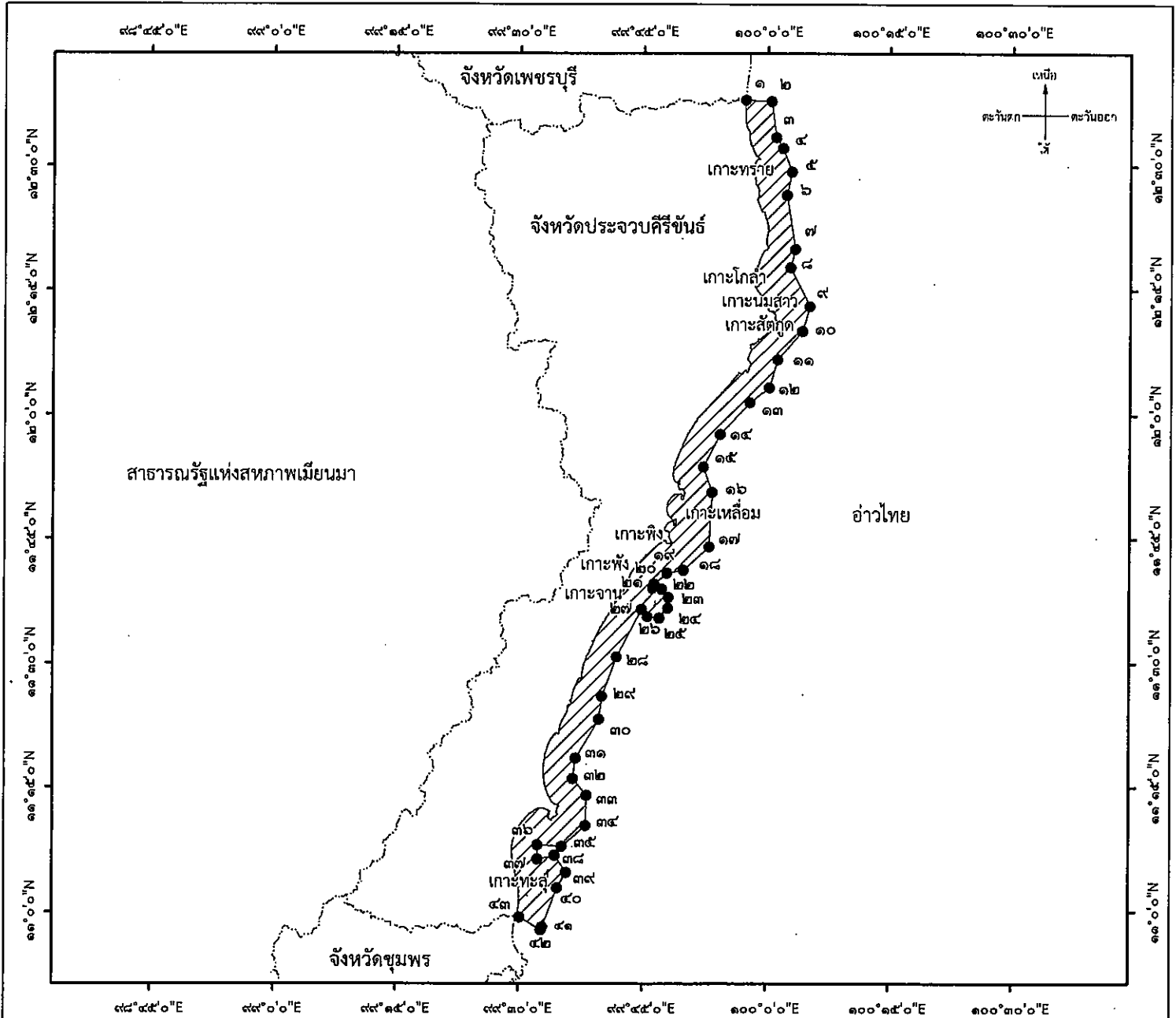
รัฐมนตรีว่าการกระทรวงเกษตรและสหกรณ์

แผนที่ท้ายกฎกระทรวงกำหนดเขตทะเลชายฝั่ง ในบริเวณจังหวัดประจวบคีรีขันธ์

พ.ศ. ๒๕๖๕

มาตราส่วน ๑ : ๑,๓๐๐,๐๐๐

๐ ๕ ๑๐ ๒๐ ไมล์ทะเล



เครื่องหมาย

- จุดที่กำหนดพิกัด
- ▨ เขตทะเลชายฝั่ง
- เขตจังหวัด

พิกัดภูมิศาสตร์

รายละเอียดตามเอกสารแนบ

(นายพัฒนพงศ์ ชูแสง)
ผู้อำนวยการกองบริหารจัดการทรัพยากร
และกำหนดมาตรการ

(นายเฉลิมชัย สุวรรณรักษ์)

อธิบดีกรมประมง

Datum : WGS1984

พิกัดภูมิศาสตร์ของจุดยึดโยงแนวเขตทะเลชายฝั่ง
ตามแผนที่ท้ายกฎกระทรวงกำหนดเขตทะเลชายฝั่ง ในบริเวณจังหวัดประจวบคีรีขันธ์ พ.ศ. ๒๕๖๕

จุดหมายเลข	ละติจูดเหนือ	ลองจิจูดตะวันออก
๑	๑๒° ๓๗' ๕๗"	๙๙° ๕๗' ๒๐"
๒	๑๒° ๓๗' ๔๖"	๑๐๐° ๐๐' ๒๘"
๓	๑๒° ๓๓' ๒๕"	๑๐๐° ๐๑' ๐๑"
๔	๑๒° ๓๒' ๐๗"	๑๐๐° ๐๑' ๕๒"
๕	๑๒° ๒๙' ๑๖"	๑๐๐° ๐๒' ๕๖"
๖	๑๒° ๒๖' ๒๙"	๑๐๐° ๐๒' ๒๐"
๗	๑๒° ๑๙' ๕๕"	๑๐๐° ๐๓' ๒๑"
๘	๑๒° ๑๗' ๔๖"	๑๐๐° ๐๒' ๕๑"
๙	๑๒° ๑๓' ๐๓"	๑๐๐° ๐๕' ๐๗"
๑๐	๑๒° ๑๐' ๐๕"	๑๐๐° ๐๕' ๑๖"
๑๑	๑๒° ๐๖' ๓๗"	๑๐๐° ๐๑' ๑๘"
๑๒	๑๒° ๐๓' ๑๕"	๑๐๐° ๐๐' ๑๘"
๑๓	๑๒° ๐๑' ๒๗"	๙๙° ๕๗' ๕๖"
๑๔	๑๑° ๕๗' ๓๗"	๙๙° ๕๕' ๒๒"
๑๕	๑๑° ๕๓' ๔๒"	๙๙° ๕๒' ๒๒"
๑๖	๑๑° ๕๐' ๓๕"	๙๙° ๕๓' ๒๕"

จุดหมายเลข	ละติจูดเหนือ	ลองจิจูดตะวันออก
๑๗	๑๑° ๔๕' ๐๐"	๙๙° ๕๓' ๐๖"
๑๘	๑๑° ๔๑' ๑๑"	๙๙° ๔๙' ๕๘"
๑๙	๑๑° ๔๐' ๕๑"	๙๙° ๔๗' ๕๙"
๒๐	๑๑° ๓๙' ๓๑"	๙๙° ๔๖' ๒๓"
๒๑	๑๑° ๓๙' ๐๔"	๙๙° ๔๖' ๑๒"
๒๒	๑๑° ๓๘' ๕๗"	๙๙° ๔๗' ๑๘"
๒๓	๑๑° ๓๗' ๕๘"	๙๙° ๔๘' ๐๘"
๒๔	๑๑° ๓๖' ๓๘"	๙๙° ๔๘' ๐๕"
๒๕	๑๑° ๓๕' ๒๗"	๙๙° ๔๗' ๐๓"
๒๖	๑๑° ๓๕' ๓๙"	๙๙° ๔๕' ๓๓"
๒๗	๑๑° ๓๖' ๓๒"	๙๙° ๔๔' ๕๐"
๒๘	๑๑° ๓๐' ๔๕"	๙๙° ๔๑' ๔๗"
๒๙	๑๑° ๒๕' ๕๘"	๙๙° ๓๙' ๕๙"
๓๐	๑๑° ๒๓' ๑๒"	๙๙° ๓๙' ๓๘"
๓๑	๑๑° ๑๘' ๓๑"	๙๙° ๓๖' ๕๓"
๓๒	๑๑° ๑๖' ๐๐"	๙๙° ๓๖' ๒๙"

พิกัดภูมิศาสตร์ของจุดยึดโยงแนวเขตทะเลชายฝั่ง
ตามแผนที่ท้ายกฎกระทรวงกำหนดเขตทะเลชายฝั่ง ในบริเวณจังหวัดประจวบคีรีขันธ์ พ.ศ. ๒๕๖๕ (ต่อ)

จุดหมายเลข	ละติจูดเหนือ	ลองจิจูดตะวันออก
๓๓	๑๑° ๑๓' ๕๙"	๙๙° ๓๘' ๐๙"
๓๔	๑๑° ๑๐' ๒๑"	๙๙° ๓๘' ๐๔"
๓๕	๑๑° ๐๗' ๕๕"	๙๙° ๓๕' ๑๒"
๓๖	๑๑° ๐๘' ๐๓"	๙๙° ๓๒' ๑๗"
๓๗	๑๑° ๐๖' ๑๙"	๙๙° ๓๒' ๑๗"
๓๘	๑๑° ๐๖' ๕๐"	๙๙° ๓๔' ๒๒"
๓๙	๑๑° ๐๔' ๕๕"	๙๙° ๓๕' ๔๕"
๔๐	๑๑° ๐๒' ๕๕"	๙๙° ๓๔' ๓๙"
๔๑	๑๐° ๕๘' ๐๗"	๙๙° ๓๒' ๕๕"
๔๒	๑๐° ๕๗' ๔๕"	๙๙° ๓๒' ๔๑"
๔๓	๑๐° ๕๙' ๑๙"	๙๙° ๓๐' ๐๓"

หมายเหตุ :- เหตุผลในการประกาศใช้กฎกระทรวงฉบับนี้ คือ โดยที่มาตรา ๕ และมาตรา ๖ วรรคหนึ่ง แห่งพระราชกำหนดการประมง พ.ศ. ๒๕๕๘ บัญญัติให้รัฐมนตรีว่าการกระทรวงเกษตรและสหกรณ์มีอำนาจ ออกกฎกระทรวงกำหนดให้เขตทะเลชายฝั่งในบริเวณใด มีระยะนับจากแนวชายฝั่งทะเลออกไปน้อยหรือ มากกว่าสามไมล์ทะเลก็ได้ แต่ต้องไม่น้อยกว่าหนึ่งจุดห้าไมล์ทะเลและไม่เกินสิบสองไมล์ทะเล สมควร กำหนดเขตทะเลชายฝั่งของจังหวัดประจวบคีรีขันธ์ให้มีระยะนับจากแนวชายฝั่งทะเลออกไปน้อยหรือมากกว่า สามไมล์ทะเล เพื่อประโยชน์ในการกำหนดมาตรการบริหารจัดการทรัพยากรสัตว์น้ำในเขตทะเลชายฝั่งให้อยู่ ในภาวะที่เหมาะสมและสามารถทำการประมงได้อย่างยั่งยืน จึงจำเป็นต้องออกกฎกระทรวงนี้



กฎกระทรวง

กำหนดเขตทะเลชายฝั่ง ในบริเวณจังหวัดชุมพร

พ.ศ. ๒๕๖๕

อาศัยอำนาจตามความในบทนิยามคำว่า “ทะเลชายฝั่ง” ในมาตรา ๕ และมาตรา ๖
วรรคหนึ่ง แห่งพระราชกำหนดการประมง พ.ศ. ๒๕๕๘ รัฐมนตรีว่าการกระทรวงเกษตรและสหกรณ์
ออกกฎกระทรวงไว้ ดังต่อไปนี้

กำหนดให้จังหวัดชุมพร มีเขตทะเลชายฝั่ง ดังต่อไปนี้

(๑) ระยะหนึ่งจุดห้าไมล์ทะเลถึงห้าไมล์ทะเล นับจากแนวชายฝั่งทะเลที่น้ำทะเลจรดแผ่นดิน
บริเวณชายฝั่ง

(๒) ระยะหนึ่งจุดหกไมล์ทะเลถึงสองจุดห้าไมล์ทะเล นับจากแนวชายฝั่งทะเลที่น้ำทะเล
จรดแผ่นดินบริเวณชายเกาะ

ทั้งนี้ ภายในแนวเขตตามแผนที่ท้ายกฎกระทรวงนี้

ให้ไว้ ณ วันที่ ๗ พฤศจิกายน พ.ศ. ๒๕๖๕

เฉลิมชัย ศรีอ่อน

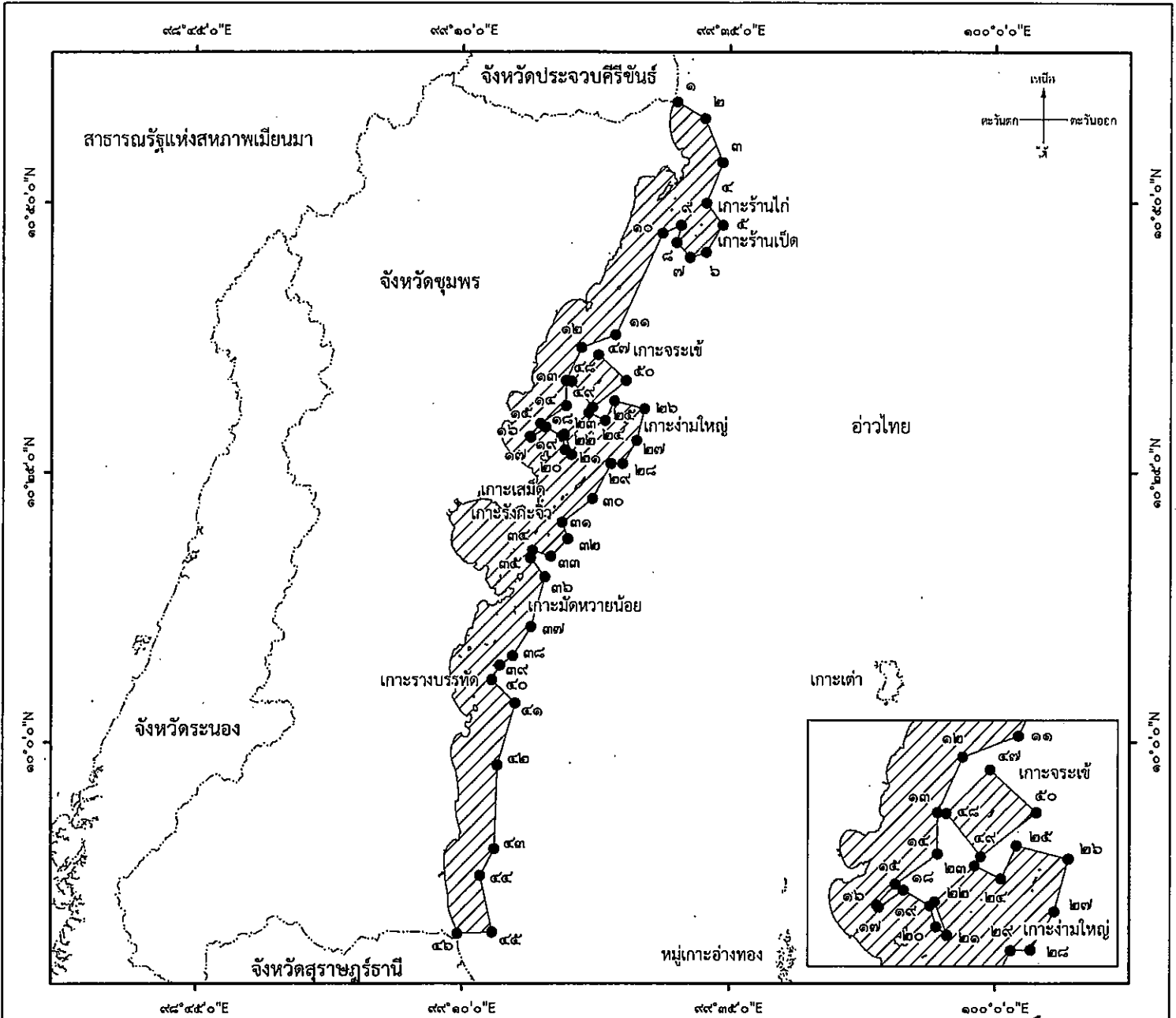
รัฐมนตรีว่าการกระทรวงเกษตรและสหกรณ์

แผนที่ทำயกฏกระทรวงกำหนดเขตทะเลชายฝั่ง ในบริเวณจังหวัดชุมพร

พ.ศ. ๒๕๖๕

มาตราส่วน ๑ : ๑,๐๐๐,๐๐๐

๐ ๕ ๑๐ ๒๐ ไมล์ทะเล



เครื่องหมาย

- จุดที่กำหนดพิกัด
- ▨ เขตทะเลชายฝั่ง
- เขตจังหวัด

พิกัดภูมิศาสตร์

รายละเอียดตามเอกสารแนบ

(นายพัฒนพงศ์ ชูแสง)

ผู้อำนวยการกองบริหารจัดการทรัพยากร
และกำหนดมาตรการ

(นายเฉลิมชัย สุวรรณรักษ์)

อธิบดีกรมประมง

Datum : WGS1984

พิกัดภูมิศาสตร์ของจุดยึดโยงแนวเขตทะเลชายฝั่ง
ตามแผนที่ท้ายกฎกระทรวงกำหนดเขตทะเลชายฝั่ง ในบริเวณจังหวัดชุมพร พ.ศ. ๒๕๖๕

จุดหมายเลข	ละติจูดเหนือ	ลองจิจูดตะวันออก
๑	๑๐° ๕๙' ๑๙"	๙๙° ๓๐' ๐๓"
๒	๑๐° ๕๗' ๔๕"	๙๙° ๓๒' ๔๑"
๓	๑๐° ๕๓' ๕๒"	๙๙° ๓๔' ๑๙"
๔	๑๐° ๔๙' ๕๗"	๙๙° ๓๒' ๕๐"
๕	๑๐° ๔๗' ๕๕"	๙๙° ๓๔' ๒๐"
๖	๑๐° ๔๕' ๒๒"	๙๙° ๓๒' ๔๘"
๗	๑๐° ๔๔' ๕๕"	๙๙° ๓๑' ๑๗"
๘	๑๐° ๔๖' ๑๙"	๙๙° ๓๐' ๐๒"
๙	๑๐° ๔๗' ๕๕"	๙๙° ๓๐' ๒๘"
๑๐	๑๐° ๔๗' ๐๙"	๙๙° ๒๘' ๒๒"
๑๑	๑๐° ๓๗' ๔๖"	๙๙° ๒๔' ๑๘"
๑๒	๑๐° ๓๖' ๓๕"	๙๙° ๒๑' ๐๖"
๑๓	๑๐° ๓๓' ๓๐"	๙๙° ๑๙' ๔๐"
๑๔	๑๐° ๓๑' ๑๑"	๙๙° ๑๙' ๓๙"
๑๕	๑๐° ๒๙' ๓๑"	๙๙° ๑๗' ๑๘"
๑๖	๑๐° ๒๘' ๒๑"	๙๙° ๑๖' ๑๖"

จุดหมายเลข	ละติจูดเหนือ	ลองจิจูดตะวันออก
๑๗	๑๐° ๒๘' ๑๔"	๙๙° ๑๖' ๒๓"
๑๘	๑๐° ๒๙' ๑๑"	๙๙° ๑๗' ๔๕"
๑๙	๑๐° ๒๘' ๑๙"	๙๙° ๑๙' ๑๔"
๒๐	๑๐° ๒๗' ๐๗"	๙๙° ๑๙' ๓๕"
๒๑	๑๐° ๒๖' ๓๙"	๙๙° ๒๐' ๑๑"
๒๒	๑๐° ๒๘' ๓๑"	๙๙° ๑๙' ๓๐"
๒๓	๑๐° ๓๐' ๓๒"	๙๙° ๒๑' ๔๗"
๒๔	๑๐° ๒๙' ๔๙"	๙๙° ๒๓' ๑๘"
๒๕	๑๐° ๓๑' ๓๙"	๙๙° ๒๔' ๑๒"
๒๖	๑๐° ๓๐' ๕๕"	๙๙° ๒๗' ๐๒"
๒๗	๑๐° ๒๗' ๕๙"	๙๙° ๒๖' ๑๖"
๒๘	๑๐° ๒๕' ๕๐"	๙๙° ๒๔' ๕๘"
๒๙	๑๐° ๒๕' ๔๙"	๙๙° ๒๓' ๕๒"
๓๐	๑๐° ๒๒' ๓๒"	๙๙° ๒๒' ๐๗"
๓๑	๑๐° ๒๐' ๒๐"	๙๙° ๑๙' ๑๘"
๓๒	๑๐° ๑๘' ๔๖"	๙๙° ๑๙' ๕๐"

พิกัดภูมิศาสตร์ของจุดยึดโยงแนวเขตทะเลชายฝั่ง
ตามแผนที่ท้ายกฎกระทรวงกำหนดเขตทะเลชายฝั่ง ในบริเวณจังหวัดชุมพร พ.ศ. ๒๕๖๕ (ต่อ)

จุดหมายเลข	ละติจูดเหนือ	ลองจิจูดตะวันออก
๓๓	๑๐° ๑๗' ๑๐"	๙๙° ๑๘' ๑๕"
๓๔	๑๐° ๑๗' ๔๓"	๙๙° ๑๖' ๓๔"
๓๕	๑๐° ๑๗' ๐๑"	๙๙° ๑๖' ๒๓"
๓๖	๑๐° ๑๕' ๑๘"	๙๙° ๑๗' ๔๓"
๓๗	๑๐° ๑๐' ๔๓"	๙๙° ๑๖' ๒๕"
๓๘	๑๐° ๐๗' ๕๙"	๙๙° ๑๔' ๔๔"
๓๙	๑๐° ๐๗' ๐๙"	๙๙° ๑๓' ๓๑"
๔๐	๑๐° ๐๕' ๔๕"	๙๙° ๑๒' ๔๗"
๔๑	๑๐° ๐๓' ๓๘"	๙๙° ๑๔' ๕๖"

จุดหมายเลข	ละติจูดเหนือ	ลองจิจูดตะวันออก
๔๒	๐๙° ๕๗' ๕๐"	๙๙° ๑๓' ๑๘"
๔๓	๐๙° ๕๐' ๐๕"	๙๙° ๑๓' ๐๓"
๔๔	๐๙° ๔๗' ๓๖"	๙๙° ๑๑' ๔๓"
๔๕	๐๙° ๔๒' ๒๑"	๙๙° ๑๒' ๕๐"
๔๖	๐๙° ๔๒' ๑๒"	๙๙° ๐๙' ๓๓"
๔๗	๑๐° ๓๕' ๕๓"	๙๙° ๒๒' ๔๐"
๔๘	๑๐° ๓๓' ๒๖"	๙๙° ๒๐' ๑๐"
๔๙	๑๐° ๓๑' ๐๒"	๙๙° ๒๒' ๐๘"
๕๐	๑๐° ๓๓' ๒๙"	๙๙° ๒๕' ๑๗"

หมายเหตุ :- เหตุผลในการประกาศใช้กฎกระทรวงฉบับนี้ คือ โดยที่มาตรา ๕ และมาตรา ๖ วรรคหนึ่ง แห่งพระราชกำหนดการประมง พ.ศ. ๒๕๕๘ บัญญัติให้รัฐมนตรีว่าการกระทรวงเกษตรและสหกรณ์มีอำนาจ ออกกฎกระทรวงกำหนดให้เขตทะเลชายฝั่งในบริเวณใด มีระยะนับจากแนวชายฝั่งทะเลออกไปน้อยหรือ มากกว่าสามไมล์ทะเลก็ได้ แต่ต้องไม่น้อยกว่าหนึ่งจุดห้าไมล์ทะเลและไม่เกินสิบสองไมล์ทะเล สมควร กำหนดเขตทะเลชายฝั่งของจังหวัดชุมพรให้มีระยะนับจากแนวชายฝั่งทะเลออกไปน้อยหรือมากกว่าสามไมล์ทะเล เพื่อประโยชน์ในการกำหนดมาตรการการบริหารจัดการทรัพยากรสัตว์น้ำในเขตทะเลชายฝั่งให้อยู่ในภาวะที่เหมาะสมและสามารถทำการประมงได้อย่างยั่งยืน จึงจำเป็นต้องออกกฎกระทรวงนี้



กฎกระทรวง

กำหนดเขตทะเลชายฝั่ง ในบริเวณจังหวัดสุราษฎร์ธานี

พ.ศ. ๒๕๖๕

อาศัยอำนาจตามความในบทนิยามคำว่า “ทะเลชายฝั่ง” ในมาตรา ๕ และมาตรา ๖
วรรคหนึ่ง แห่งพระราชกำหนดการประมง พ.ศ. ๒๕๕๘ รัฐมนตรีว่าการกระทรวงเกษตรและสหกรณ์
ออกกฎกระทรวงไว้ ดังต่อไปนี้

กำหนดให้จังหวัดสุราษฎร์ธานี มีเขตทะเลชายฝั่ง ดังต่อไปนี้

(๑) ระยะสามไมล์ทะเลถึงเจ็ดจุดสองไมล์ทะเล นับจากแนวชายฝั่งทะเลที่น้ำทะเลจรดแผ่นดิน
บริเวณชายฝั่ง

(๒) ระยะหนึ่งจุดห้าไมล์ทะเลถึงสี่จุดสามไมล์ทะเล นับจากแนวชายฝั่งทะเลที่น้ำทะเล
จรดแผ่นดินบริเวณชายเกาะ

ทั้งนี้ ภายในแนวเขตตามแผนที่ท้ายกฎกระทรวงนี้

ให้ไว้ ณ วันที่ ๗ พฤศจิกายน พ.ศ. ๒๕๖๕

เฉลิมชัย ศรีอ่อน

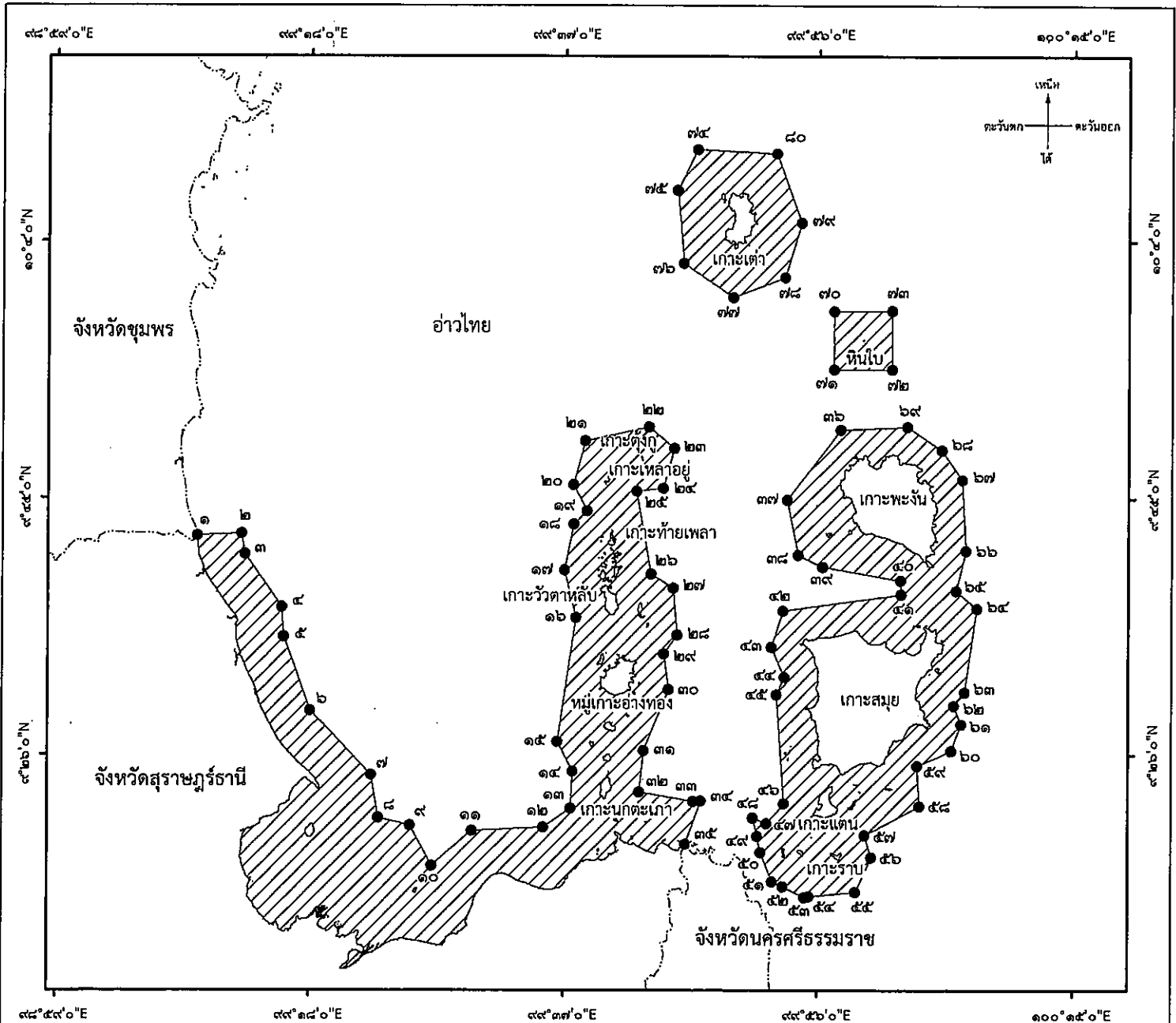
รัฐมนตรีว่าการกระทรวงเกษตรและสหกรณ์

แผนที่ท้ายกฎกระทรวงกำหนดเขตทะเลชายฝั่ง ในบริเวณจังหวัดสุราษฎร์ธานี

พ.ศ. ๒๕๖๕

มาตราส่วน ๑ : ๘๐๐,๐๐๐

๐ ๕ ๑๐ ๒๐ ไมล์ทะเล



เครื่องหมาย

- จุดที่กำหนดพิกัด
- ▨ เขตทะเลชายฝั่ง
- เขตจังหวัด

พิกัดภูมิศาสตร์

รายละเอียดตามเอกสารแนบ

(นายพัฒนาพงศ์ ชูแสง)
ผู้อำนวยการกองบริหารจัดการทรัพยากร
และกำหนดมาตรการ

(นายเฉลิมชัย สุวรรณรักษ์)
อธิบดีกรมประมง

Datum : WGS1984

พิกัดภูมิศาสตร์ของจุดยึดโยงแนวเขตทะเลชายฝั่ง
ตามแผนที่ท้ายกฎกระทรวงกำหนดเขตทะเลชายฝั่ง ในบริเวณจังหวัดสุราษฎร์ธานี พ.ศ. ๒๕๖๕

จุดหมายเลข	ละติจูดเหนือ	ลองจิจูดตะวันออก
๑	๐๙° ๔๒' ๑๒"	๙๙° ๐๙' ๓๓"
๒	๐๙° ๔๒' ๒๑"	๙๙° ๑๒' ๕๐"
๓	๐๙° ๔๐' ๕๐"	๙๙° ๑๓' ๐๖"
๔	๐๙° ๓๖' ๕๕"	๙๙° ๑๕' ๕๒"
๕	๐๙° ๓๔' ๔๓"	๙๙° ๑๖' ๐๒"
๖	๐๙° ๒๙' ๑๕"	๙๙° ๑๘' ๐๒"
๗	๐๙° ๒๕' ๓๑"	๙๙° ๒๒' ๓๔"
๘	๐๙° ๒๑' ๒๑"	๙๙° ๒๓' ๐๗"
๙	๐๙° ๒๐' ๔๘"	๙๙° ๒๕' ๓๓"
๑๐	๐๙° ๑๗' ๔๘"	๙๙° ๒๗' ๑๐"
๑๑	๐๙° ๒๐' ๒๒"	๙๙° ๓๐' ๑๐"
๑๒	๐๙° ๒๐' ๓๙"	๙๙° ๓๕' ๒๘"
๑๓	๐๙° ๒๒' ๐๒"	๙๙° ๓๗' ๓๒"
๑๔	๐๙° ๒๔' ๔๗"	๙๙° ๓๗' ๔๐"
๑๕	๐๙° ๒๖' ๕๘"	๙๙° ๓๖' ๓๐"

จุดหมายเลข	ละติจูดเหนือ	ลองจิจูดตะวันออก
๑๖	๐๙° ๓๖' ๐๘"	๙๙° ๓๗' ๕๓"
๑๗	๐๙° ๓๙' ๓๘"	๙๙° ๓๗' ๐๐"
๑๘	๐๙° ๔๓' ๐๔"	๙๙° ๓๗' ๔๒"
๑๙	๐๙° ๔๔' ๐๓"	๙๙° ๓๘' ๔๑"
๒๐	๐๙° ๔๕' ๕๙"	๙๙° ๓๗' ๔๐"
๒๑	๐๙° ๔๙' ๑๔"	๙๙° ๓๘' ๓๓"
๒๒	๐๙° ๕๐' ๑๕"	๙๙° ๔๓' ๒๐"
๒๓	๐๙° ๔๘' ๔๐"	๙๙° ๔๕' ๑๓"
๒๔	๐๙° ๔๕' ๔๓"	๙๙° ๔๔' ๒๓"
๒๕	๐๙° ๔๕' ๓๐"	๙๙° ๔๒' ๒๕"
๒๖	๐๙° ๓๙' ๒๒"	๙๙° ๔๓' ๓๒"
๒๗	๐๙° ๓๘' ๒๑"	๙๙° ๔๕' ๑๐"
๒๘	๐๙° ๓๔' ๕๑"	๙๙° ๔๕' ๒๘"
๒๙	๐๙° ๓๓' ๒๘"	๙๙° ๔๔' ๒๘"
๓๐	๐๙° ๓๐' ๕๑"	๙๙° ๔๔' ๕๑"

พิกัดภูมิศาสตร์ของจุดยึดโยงแนวเขตทะเลชายฝั่ง

ตามแผนที่ท้ายกฎกระทรวงกำหนดเขตทะเลชายฝั่ง ในบริเวณจังหวัดสุราษฎร์ธานี พ.ศ. ๒๕๖๕ (ต่อ)

จุดหมายเลข	ละติจูดเหนือ	ลองจิจูดตะวันออก
๓๑	๐๙° ๒๖' ๑๙"	๙๙° ๔๓' ๐๑"
๓๒	๐๙° ๒๓' ๑๕"	๙๙° ๔๒' ๔๑"
๓๓	๐๙° ๒๒' ๓๒"	๙๙° ๔๖' ๔๓"
๓๔	๐๙° ๒๒' ๓๕"	๙๙° ๔๗' ๑๗"
๓๕	๐๙° ๑๙' ๒๔"	๙๙° ๔๖' ๐๖"
๓๖	๐๙° ๕๐' ๐๓"	๙๙° ๕๗' ๔๑"
๓๗	๐๙° ๔๔' ๕๓"	๙๙° ๕๓' ๔๐"
๓๘	๐๙° ๔๐' ๔๘"	๙๙° ๕๕' ๓๓"
๓๙	๐๙° ๓๙' ๕๕"	๙๙° ๕๖' ๒๑"
๔๐	๐๙° ๓๘' ๕๕"	๑๐๐° ๐๒' ๑๐"
๔๑	๐๙° ๓๗' ๕๓"	๑๐๐° ๐๒' ๑๑"
๔๒	๐๙° ๓๖' ๓๘"	๙๙° ๕๓' ๒๓"
๔๓	๐๙° ๓๓' ๕๘"	๙๙° ๕๒' ๓๐"
๔๔	๐๙° ๓๑' ๔๖"	๙๙° ๕๓' ๓๐"
๔๕	๐๙° ๓๐' ๒๙"	๙๙° ๕๒' ๕๕"

จุดหมายเลข	ละติจูดเหนือ	ลองจิจูดตะวันออก
๔๖	๐๙° ๒๒' ๒๓"	๙๙° ๕๓' ๓๑"
๔๗	๐๙° ๒๐' ๕๖"	๙๙° ๕๒' ๑๒"
๔๘	๐๙° ๒๑' ๑๙"	๙๙° ๕๑' ๐๙"
๔๙	๐๙° ๑๙' ๕๘"	๙๙° ๕๑' ๒๙"
๕๐	๐๙° ๑๘' ๔๕"	๙๙° ๕๑' ๔๕"
๕๑	๐๙° ๑๖' ๓๗"	๙๙° ๕๒' ๓๘"
๕๒	๐๙° ๑๖' ๑๔"	๙๙° ๕๓' ๒๕"
๕๓	๐๙° ๑๕' ๒๖"	๙๙° ๕๕' ๐๓"
๕๔	๐๙° ๑๕' ๓๐"	๙๙° ๕๕' ๒๔"
๕๕	๐๙° ๑๕' ๕๐"	๙๙° ๕๘' ๕๑"
๕๖	๐๙° ๑๘' ๒๕"	๑๐๐° ๐๐' ๐๒"
๕๗	๐๙° ๒๐' ๐๓"	๙๙° ๕๙' ๓๑"
๕๘	๐๙° ๒๒' ๑๒"	๑๐๐° ๐๓' ๓๘"
๕๙	๐๙° ๒๕' ๑๒"	๑๐๐° ๐๓' ๒๗"
๖๐	๐๙° ๒๖' ๑๙"	๑๐๐° ๐๖' ๐๐"

พิกัดภูมิศาสตร์ของจุดยึดโยงแนวเขตทะเลชายฝั่ง
ตามแผนที่ท้ายกฎกระทรวงกำหนดเขตทะเลชายฝั่ง ในบริเวณจังหวัดสุราษฎร์ธานี พ.ศ. ๒๕๖๕ (ต่อ)

จุดหมายเลข	ละติจูดเหนือ	ลองจิจูดตะวันออก
๖๑	๐๙° ๒๘' ๑๖"	๑๐๐° ๐๖' ๕๕"
๖๒	๐๙° ๒๙' ๕๐"	๑๐๐° ๐๖' ๑๑"
๖๓	๐๙° ๓๐' ๓๙"	๑๐๐° ๐๖' ๕๕"
๖๔	๐๙° ๓๖' ๕๑"	๑๐๐° ๐๗' ๕๕"
๖๕	๐๙° ๓๘' ๐๙"	๑๐๐° ๐๖' ๑๙"
๖๖	๐๙° ๔๑' ๐๖"	๑๐๐° ๐๗' ๐๓"
๖๗	๐๙° ๔๖' ๒๓"	๑๐๐° ๐๖' ๔๖"
๖๘	๐๙° ๔๘' ๓๔"	๑๐๐° ๐๕' ๑๕"
๖๙	๐๙° ๕๐' ๑๘"	๑๐๐° ๐๒' ๓๘"
๗๐	๐๙° ๕๘' ๕๐"	๙๙° ๕๗' ๐๙"

จุดหมายเลข	ละติจูดเหนือ	ลองจิจูดตะวันออก
๗๑	๐๙° ๕๕' ๓๑"	๙๙° ๕๗' ๐๙"
๗๒	๐๙° ๕๕' ๓๑"	๑๐๐° ๐๑' ๒๘"
๗๓	๐๙° ๕๘' ๕๒"	๑๐๐° ๐๑' ๒๘"
๗๔	๑๐° ๑๐' ๔๘"	๙๙° ๕๖' ๕๓"
๗๕	๑๐° ๐๗' ๔๕"	๙๙° ๔๕' ๒๓"
๗๖	๑๐° ๐๒' ๒๓"	๙๙° ๔๕' ๕๒"
๗๗	๐๙° ๕๙' ๕๑"	๙๙° ๔๙' ๓๒"
๗๘	๑๐° ๐๑' ๒๑"	๙๙° ๕๓' ๒๗"
๗๙	๑๐° ๐๕' ๒๔"	๙๙° ๕๕' ๔๓"
๘๐	๑๐° ๑๐' ๓๑"	๙๙° ๕๒' ๔๘"

หมายเหตุ :- เหตุผลในการประกาศใช้กฎกระทรวงฉบับนี้ คือ โดยที่มาตรา ๕ และมาตรา ๖ วรรคหนึ่ง แห่งพระราชกำหนดการประมง พ.ศ. ๒๕๕๘ บัญญัติให้รัฐมนตรีว่าการกระทรวงเกษตรและสหกรณ์มีอำนาจ ออกกฎกระทรวงกำหนดให้เขตทะเลชายฝั่งในบริเวณใด มีระยะนับจากแนวชายฝั่งทะเลออกไปน้อยหรือ มากกว่าสามไมล์ทะเลก็ได้ แต่ต้องไม่น้อยกว่าหนึ่งจุดห้าไมล์ทะเลและไม่เกินสิบสองไมล์ทะเล สมควร กำหนดเขตทะเลชายฝั่งของจังหวัดสุราษฎร์ธานีให้มีระยะนับจากแนวชายฝั่งทะเลออกไปน้อยหรือมากกว่า สามไมล์ทะเล เพื่อประโยชน์ในการกำหนดมาตรการบริหารจัดการทรัพยากรสัตว์น้ำในเขตทะเลชายฝั่งให้อยู่ใน ภาวะที่เหมาะสมและสามารถทำการประมงได้อย่างยั่งยืน จึงจำเป็นต้องออกกฎกระทรวงนี้



กฎกระทรวง

กำหนดเขตทะเลชายฝั่ง ในบริเวณจังหวัดนครศรีธรรมราช

พ.ศ. ๒๕๖๕

อาศัยอำนาจตามความในบทนิยามคำว่า “ทะเลชายฝั่ง” ในมาตรา ๕ และมาตรา ๖
วรรคหนึ่ง แห่งพระราชกำหนดการประมง พ.ศ. ๒๕๕๘ รัฐมนตรีว่าการกระทรวงเกษตรและสหกรณ์
ออกกฎกระทรวงไว้ ดังต่อไปนี้

กำหนดให้จังหวัดนครศรีธรรมราช มีเขตทะเลชายฝั่ง ดังต่อไปนี้

(๑) ระยะหนึ่งจุดห้าไมล์ทะเลถึงสี่จุดสองไมล์ทะเล นับจากแนวชายฝั่งทะเลที่น้ำทะเล
จรดแผ่นดินบริเวณชายฝั่ง

(๒) ระยะหนึ่งจุดหกไมล์ทะเลถึงสองจุดสามไมล์ทะเล นับจากแนวชายฝั่งทะเลที่น้ำทะเล
จรดแผ่นดินบริเวณชายเกาะ

ทั้งนี้ ภายในแนวเขตตามแผนที่ท้ายกฎกระทรวงนี้

ให้ไว้ ณ วันที่ ๗ พฤศจิกายน พ.ศ. ๒๕๖๕

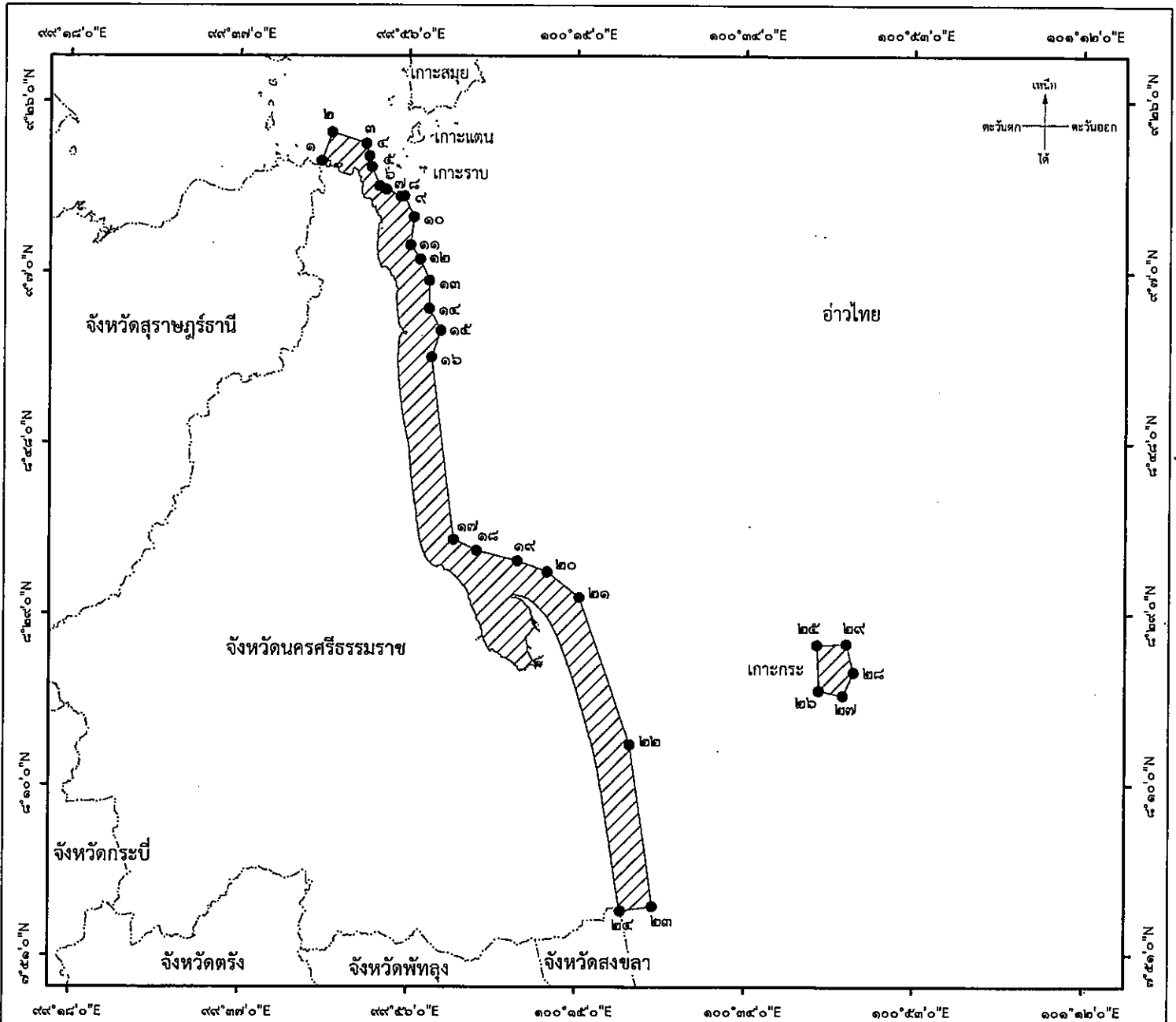
เฉลิมชัย ศรีอ่อน

รัฐมนตรีว่าการกระทรวงเกษตรและสหกรณ์

แผนที่ท้ายกฎกระทรวงกำหนดเขตทะเลชายฝั่ง ในบริเวณจังหวัดนครศรีธรรมราช

พ.ศ. ๒๕๖๕

มาตราส่วน ๑ : ๑,๒๐๐,๐๐๐





เครื่องหมาย

- จุดที่กำหนดพิกัด
- ▨ เขตทะเลชายฝั่ง
- เขตจังหวัด

พิกัดภูมิศาสตร์

รายละเอียดตามเอกสารแนบ

Datum : WGS1984


.....
(นายพัฒนพงศ์ ชูแสง)
ผู้อำนวยการกองบริหารจัดการทรัพยากร
และกำหนดมาตรการ

.....
(นายเฉลิมชัย สุวรรณรักษ์)
อธิบดีกรมประมง

พิกัดภูมิศาสตร์ของจุดยึดโยงแนวเขตทะเลชายฝั่ง
ตามแผนที่ท้ายกฎกระทรวงกำหนดเขตทะเลชายฝั่ง ในบริเวณจังหวัดนครศรีธรรมราช พ.ศ. ๒๕๖๕

จุดหมายเลข	ละติจูดเหนือ	ลองจิจูดตะวันออก
๑	๐๙° ๑๙' ๒๕"	๙๙° ๕๖' ๐๖"
๒	๐๙° ๒๒' ๓๕"	๙๙° ๕๗' ๑๗"
๓	๐๙° ๒๑' ๒๐"	๙๙° ๕๕' ๐๙"
๔	๐๙° ๑๙' ๕๘"	๙๙° ๕๑' ๒๙"
๕	๐๙° ๑๘' ๔๕"	๙๙° ๕๑' ๔๖"
๖	๐๙° ๑๖' ๓๗"	๙๙° ๕๒' ๓๘"
๗	๐๙° ๑๖' ๑๕"	๙๙° ๕๓' ๒๕"
๘	๐๙° ๑๕' ๒๗"	๙๙° ๕๕' ๐๔"
๙	๐๙° ๑๕' ๓๐"	๙๙° ๕๕' ๒๕"
๑๐	๐๙° ๑๓' ๐๙"	๙๙° ๕๖' ๓๑"
๑๑	๐๙° ๑๐' ๐๑"	๙๙° ๕๖' ๐๘"
๑๒	๐๙° ๐๘' ๒๗"	๙๙° ๕๗' ๑๖"
๑๓	๐๙° ๐๖' ๐๕"	๙๙° ๕๘' ๑๘"
๑๔	๐๙° ๐๒' ๕๗"	๙๙° ๕๘' ๑๖"
๑๕	๐๙° ๐๐' ๓๒"	๙๙° ๕๙' ๓๖"

จุดหมายเลข	ละติจูดเหนือ	ลองจิจูดตะวันออก
๑๖	๐๘° ๕๗' ๓๕"	๙๙° ๕๘' ๓๓"
๑๗	๐๘° ๓๗' ๑๓"	๑๐๐° ๐๑' ๐๙"
๑๘	๐๘° ๓๖' ๐๐"	๑๐๐° ๐๓' ๔๕"
๑๙	๐๘° ๓๔' ๕๓"	๑๐๐° ๐๘' ๒๓"
๒๐	๐๘° ๓๓' ๔๐"	๑๐๐° ๑๑' ๕๖"
๒๑	๐๘° ๓๐' ๔๘"	๑๐๐° ๑๕' ๒๒"
๒๒	๐๘° ๑๔' ๒๕"	๑๐๐° ๒๑' ๐๘"
๒๓	๐๗° ๕๖' ๒๕"	๑๐๐° ๒๓' ๔๒"
๒๔	๐๗° ๕๕' ๕๕"	๑๐๐° ๒๐' ๐๙"
๒๕	๐๘° ๒๕' ๓๕"	๑๐๐° ๔๒' ๑๐"
๒๖	๐๘° ๒๐' ๒๖"	๑๐๐° ๔๒' ๒๑"
๒๗	๐๘° ๑๙' ๕๕"	๑๐๐° ๔๕' ๐๖"
๒๘	๐๘° ๒๒' ๒๙"	๑๐๐° ๔๖' ๑๙"
๒๙	๐๘° ๒๕' ๔๐"	๑๐๐° ๔๕' ๒๙"

หมายเหตุ :- เหตุผลในการประกาศใช้กฎกระทรวงฉบับนี้ คือ โดยที่มาตรา ๕ และมาตรา ๖ วรรคหนึ่ง แห่งพระราชกำหนดการประมง พ.ศ. ๒๕๕๘ บัญญัติให้รัฐมนตรีว่าการกระทรวงเกษตรและสหกรณ์มีอำนาจ ออกกฎกระทรวงกำหนดให้เขตทะเลชายฝั่งในบริเวณใด มีระยะนับจากแนวชายฝั่งทะเลออกไปน้อยหรือ มากกว่าสามไมล์ทะเลก็ได้ แต่ต้องไม่น้อยกว่าหนึ่งจุดห้าไมล์ทะเลและไม่เกินสิบสองไมล์ทะเล สมควร กำหนดเขตทะเลชายฝั่งของจังหวัดนครศรีธรรมราชให้มีระยะนับจากแนวชายฝั่งทะเลออกไปน้อยหรือมากกว่า สามไมล์ทะเล เพื่อประโยชน์ในการกำหนดมาตรการบริหารจัดการทรัพยากรสัตว์น้ำในเขตทะเลชายฝั่งให้อยู่ใน ภาวะที่เหมาะสมและสามารถทำการประมงได้อย่างยั่งยืน จึงจำเป็นต้องออกกฎกระทรวงนี้



กฎกระทรวง

กำหนดเขตทะเลชายฝั่ง ในบริเวณจังหวัดสงขลา

พ.ศ. ๒๕๖๕

อาศัยอำนาจตามความในบทนิยามคำว่า “ทะเลชายฝั่ง” ในมาตรา ๕ และมาตรา ๖
วรรคหนึ่ง แห่งพระราชกำหนดการประมง พ.ศ. ๒๕๕๘ รัฐมนตรีว่าการกระทรวงเกษตรและสหกรณ์
ออกกฎกระทรวงไว้ดังต่อไปนี้

กำหนดให้จังหวัดสงขลา มีเขตทะเลชายฝั่งระยะสามไมล์ทะเลถึงห้าไมล์ทะเล
นับจากแนวชายฝั่งทะเลที่น้ำทะเลจรดแผ่นดินบริเวณชายฝั่ง ทั้งนี้ ภายในแนวเขตตามแผนที่
ท้ายกฎกระทรวงนี้

ให้ไว้ ณ วันที่ ๗ พฤศจิกายน พ.ศ. ๒๕๖๕

เฉลิมชัย ศรีอ่อน

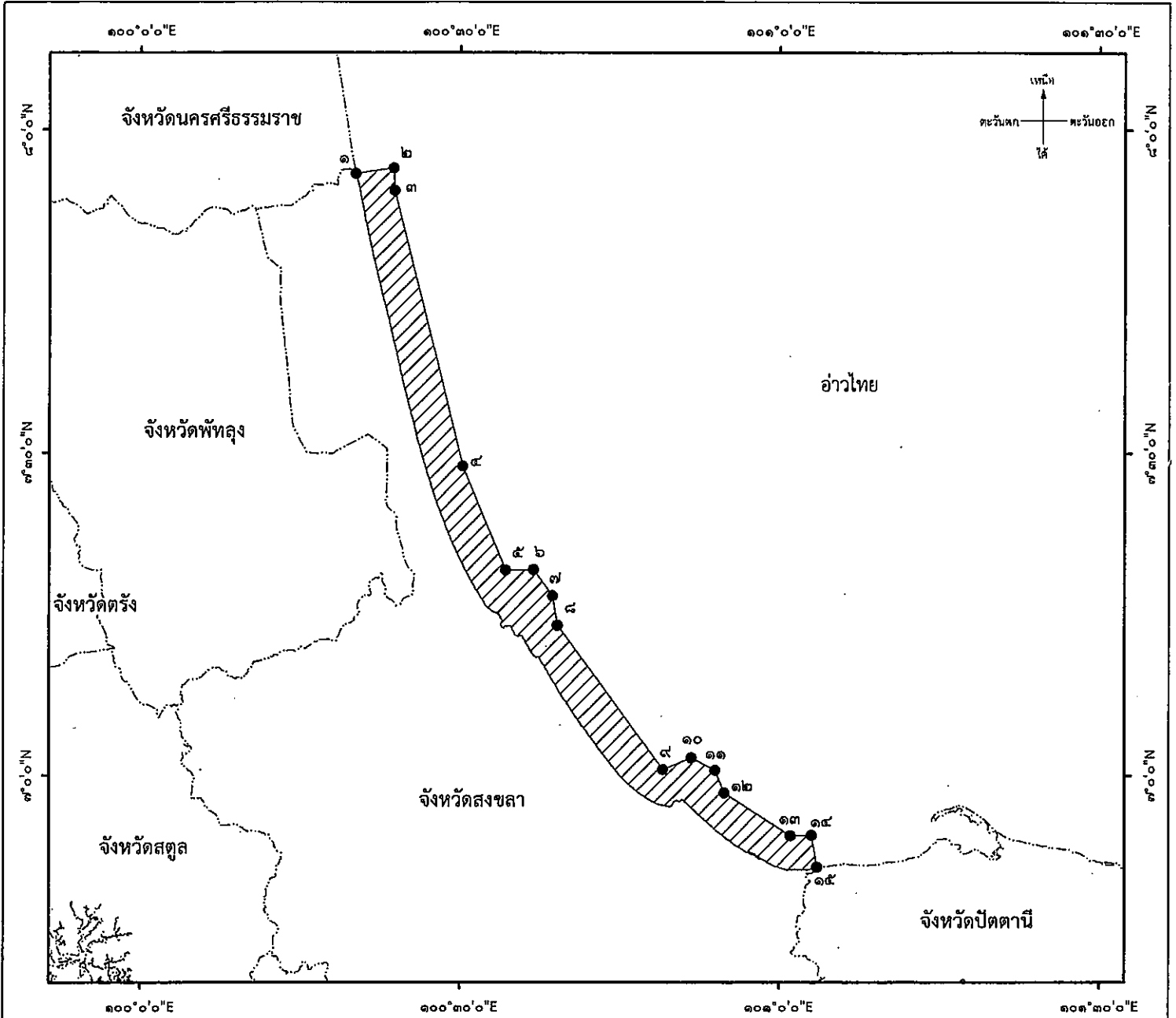
รัฐมนตรีว่าการกระทรวงเกษตรและสหกรณ์

แผนที่ท้ายกฎกระทรวงกำหนดเขตทะเลชายฝั่ง ในบริเวณจังหวัดสงขลา

พ.ศ. ๒๕๖๕

มาตราส่วน ๑ : ๑,๐๐๐,๐๐๐

๐ ๕ ๑๐ ๒๐ ไมล์ทะเล



เครื่องหมาย

- จุดที่กำหนดพิกัด
- ▨ เขตทะเลชายฝั่ง
- เขตจังหวัด

พิกัดภูมิศาสตร์

รายละเอียดตามเอกสารแนบ

Datum : WGS1984

(นายพัฒนพงศ์ ชูแสง)

ผู้อำนวยการกองบริหารจัดการทรัพยากร
และกำหนดมาตรการ

(นายเฉลิมชัย สุวรรณรักษ์)

อธิบดีกรมประมง

พิกัดภูมิศาสตร์ของจุดยึดโยงแนวเขตทะเลชายฝั่ง
ตามแผนที่ท้ายกฎกระทรวงกำหนดเขตทะเลชายฝั่ง ในบริเวณจังหวัดสงขลา พ.ศ. ๒๕๖๕

จุดหมายเลข	ละติจูดเหนือ	ลองจิจูดตะวันออก
๑	๐๗° ๕๕' ๕๕"	๑๐๐° ๒๐' ๐๙"
๒	๐๗° ๕๖' ๒๕"	๑๐๐° ๒๓' ๔๒"
๓	๐๗° ๕๕' ๒๐"	๑๐๐° ๒๓' ๕๖"
๔	๐๗° ๒๘' ๔๖"	๑๐๐° ๓๐' ๑๕"
๕	๐๗° ๑๙' ๐๔"	๑๐๐° ๓๔' ๑๘"
๖	๐๗° ๑๙' ๐๗"	๑๐๐° ๓๖' ๕๘"
๗	๐๗° ๑๖' ๔๑"	๑๐๐° ๓๘' ๔๔"
๘	๐๗° ๑๓' ๕๘"	๑๐๐° ๓๙' ๑๒"
๙	๐๗° ๐๐' ๓๔"	๑๐๐° ๔๙' ๐๗"
๑๐	๐๗° ๐๑' ๓๘"	๑๐๐° ๕๑' ๔๘"
๑๑	๐๗° ๐๐' ๒๗"	๑๐๐° ๕๔' ๐๓"
๑๒	๐๖° ๕๘' ๒๒"	๑๐๐° ๕๕' ๕๕"
๑๓	๐๖° ๕๕' ๒๒"	๑๐๑° ๐๑' ๐๕"
๑๔	๐๖° ๕๕' ๒๗"	๑๐๑° ๐๓' ๐๒"
๑๕	๐๖° ๕๑' ๒๙"	๑๐๑° ๐๓' ๓๒"

หมายเหตุ :- เหตุผลในการประกาศใช้กฎกระทรวงฉบับนี้ คือ โดยที่มาตรา ๕ และมาตรา ๖ วรรคหนึ่ง แห่งพระราชกำหนดการประมง พ.ศ. ๒๕๕๘ บัญญัติให้รัฐมนตรีว่าการกระทรวงเกษตรและสหกรณ์มีอำนาจ ออกกฎกระทรวงกำหนดให้เขตทะเลชายฝั่งในบริเวณใด มีระยะนับจากแนวชายฝั่งทะเลออกไปน้อยหรือ มากกว่าสามไมล์ทะเลก็ได้ แต่ต้องไม่น้อยกว่าหนึ่งจุดห้าไมล์ทะเลและไม่เกินสิบสองไมล์ทะเล สมควร กำหนดเขตทะเลชายฝั่งของจังหวัดสงขลาให้มีระยะนับจากแนวชายฝั่งทะเลออกไปมากกว่าสามไมล์ทะเล เพื่อประโยชน์ในการกำหนดมาตรการบริหารจัดการทรัพยากรสัตว์น้ำในเขตทะเลชายฝั่งให้อยู่ในภาวะที่เหมาะสมและสามารถทำการประมงได้อย่างยั่งยืน จึงจำเป็นต้องออกกฎกระทรวงนี้



กฎกระทรวง

กำหนดเขตทะเลชายฝั่ง ในบริเวณจังหวัดปัตตานี

พ.ศ. ๒๕๖๕

อาศัยอำนาจตามความในบทนิยามคำว่า “ทะเลชายฝั่ง” ในมาตรา ๕ และมาตรา ๖
วรรคหนึ่ง แห่งพระราชกำหนดการประมง พ.ศ. ๒๕๕๘ รัฐมนตรีว่าการกระทรวงเกษตรและสหกรณ์
ออกกฎกระทรวงไว้ ดังต่อไปนี้

กำหนดให้จังหวัดปัตตานี มีเขตทะเลชายฝั่ง ดังต่อไปนี้

(๑) ระยะสามไมล์ทะเลถึงหกจุดแปดไมล์ทะเล นับจากแนวชายฝั่งทะเลที่น้ำทะเลจรดแผ่นดิน
บริเวณชายฝั่ง

(๒) ระยะสี่จุดสองไมล์ทะเลถึงสี่จุดห้าไมล์ทะเล นับจากแนวชายฝั่งทะเลที่น้ำทะเล
จรดแผ่นดินบริเวณชายเกาะ

ทั้งนี้ ภายในแนวเขตตามแผนที่ท้ายกฎกระทรวงนี้

ให้ไว้ ณ วันที่ ๗ พฤศจิกายน พ.ศ. ๒๕๖๕

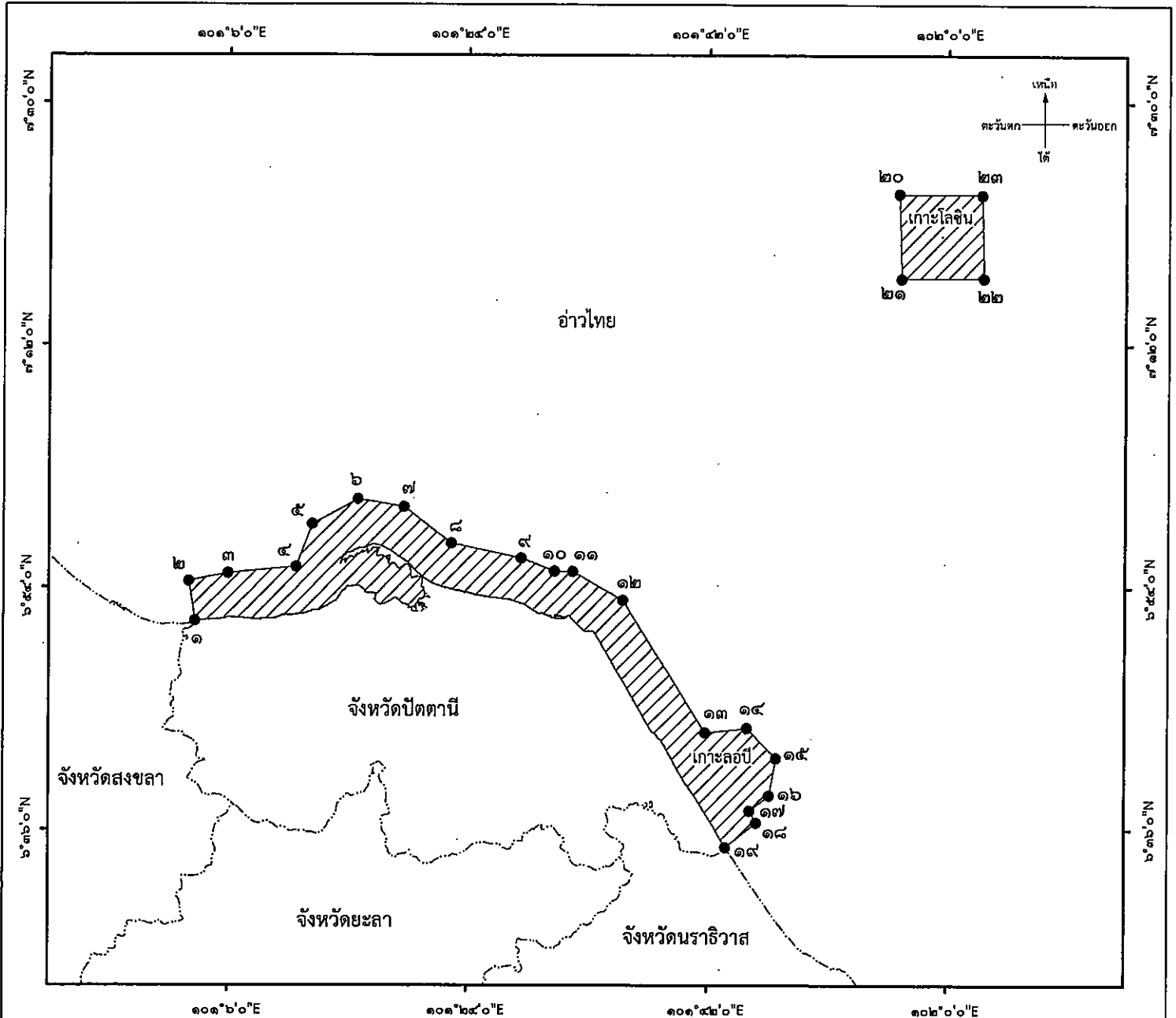
เฉลิมชัย ศรีอ่อน

รัฐมนตรีว่าการกระทรวงเกษตรและสหกรณ์

แผนที่ท้ายกฎกระทรวงกำหนดเขตทะเลชายฝั่ง ในบริเวณจังหวัดปัตตานี

พ.ศ. ๒๕๖๕

มาตราส่วน ๑ : ๘๐๐,๐๐๐



เครื่องหมาย

- จุดที่กำหนดพิกัด
- ▨ เขตทะเลชายฝั่ง
- เขตจังหวัด

พิกัดภูมิศาสตร์

รายละเอียดตามเอกสารแนบ

Datum : WGS1984

(นายพัฒพงษ์ ชูแสง)

ผู้อำนวยการกองบริหารจัดการทรัพยากร
และกำหนดมาตรการ

(นายเฉลิมชัย สุวรรณรักษ์)

อธิบดีกรมประมง

พิกัดภูมิศาสตร์ของจุดยึดโยงแนวเขตทะเลชายฝั่ง
ตามแผนที่ท้ายกฎกระทรวงกำหนดเขตทะเลชายฝั่ง ในบริเวณจังหวัดปัตตานี พ.ศ. ๒๕๖๕

จุดหมายเลข	ละติจูดเหนือ	ลองจิจูดตะวันออก
๑	๐๖° ๕๑' ๒๙"	๑๐๑° ๐๓' ๓๒"
๒	๐๖° ๕๕' ๒๗"	๑๐๑° ๐๓' ๐๒"
๓	๐๖° ๕๕' ๐๑"	๑๐๑° ๐๕' ๕๘"
๔	๐๖° ๕๕' ๒๙"	๑๐๑° ๑๑' ๐๒"
๕	๐๖° ๕๘' ๔๐"	๑๐๑° ๑๒' ๑๕"
๖	๐๗° ๐๐' ๓๓"	๑๐๑° ๑๕' ๔๑"
๗	๐๖° ๕๙' ๕๘"	๑๐๑° ๑๙' ๑๐"
๘	๐๖° ๕๗' ๑๕"	๑๐๑° ๒๒' ๔๔"
๙	๐๖° ๕๖' ๐๙"	๑๐๑° ๒๗' ๕๙"
๑๐	๐๖° ๕๕' ๑๒"	๑๐๑° ๓๐' ๒๙"
๑๑	๐๖° ๕๕' ๑๑"	๑๐๑° ๓๑' ๕๓"
๑๒	๐๖° ๕๓' ๐๒"	๑๐๑° ๓๕' ๓๘"

จุดหมายเลข	ละติจูดเหนือ	ลองจิจูดตะวันออก
๑๓	๐๖° ๔๓' ๑๒"	๑๐๑° ๔๑' ๔๙"
๑๔	๐๖° ๔๓' ๓๒"	๑๐๑° ๔๕' ๐๐"
๑๕	๐๖° ๔๑' ๑๘"	๑๐๑° ๔๗' ๑๒"
๑๖	๐๖° ๓๘' ๓๑"	๑๐๑° ๔๖' ๔๒"
๑๗	๐๖° ๓๗' ๒๔"	๑๐๑° ๔๕' ๑๓"
๑๘	๐๖° ๓๖' ๓๑"	๑๐๑° ๔๕' ๔๕"
๑๙	๐๖° ๓๔' ๔๒"	๑๐๑° ๔๓' ๒๔"
๒๐	๐๗° ๒๓' ๑๔"	๑๐๑° ๕๖' ๑๖"
๒๑	๐๗° ๑๖' ๕๘"	๑๐๑° ๕๖' ๒๗"
๒๒	๐๗° ๑๖' ๕๙"	๑๐๒° ๐๒' ๔๒"
๒๓	๐๗° ๒๓' ๑๑"	๑๐๒° ๐๒' ๓๓"

หมายเหตุ :- เหตุผลในการประกาศใช้กฎกระทรวงฉบับนี้ คือ โดยที่มาตรา ๕ และมาตรา ๖ วรรคหนึ่ง แห่งพระราชกำหนดการประมง พ.ศ. ๒๕๕๘ บัญญัติให้รัฐมนตรีว่าการกระทรวงเกษตรและสหกรณ์มีอำนาจ ออกกฎกระทรวงกำหนดให้เขตทะเลชายฝั่งในบริเวณใด มีระยะนับจากแนวชายฝั่งทะเลออกไปน้อยหรือ มากกว่าสามไมล์ทะเลก็ได้ แต่ต้องไม่น้อยกว่าหนึ่งจุดห้าไมล์ทะเลและไม่เกินสิบสองไมล์ทะเล สมควรกำหนด เขตทะเลชายฝั่งของจังหวัดปัตตานีให้มีระยะนับจากแนวชายฝั่งทะเลออกไปน้อยหรือมากกว่าสามไมล์ทะเล เพื่อประโยชน์ในการกำหนดมาตรการบริหารจัดการทรัพยากรสัตว์น้ำในเขตทะเลชายฝั่งให้อยู่ในภาวะ ที่เหมาะสมและสามารถทำการประมงได้อย่างยั่งยืน จึงจำเป็นต้องออกกฎกระทรวงนี้



กฎกระทรวง

กำหนดเขตทะเลชายฝั่ง ในบริเวณจังหวัดนราธิวาส

พ.ศ. ๒๕๖๕

อาศัยอำนาจตามความในบทนิยามคำว่า “ทะเลชายฝั่ง” ในมาตรา ๕ และมาตรา ๖
วรรคหนึ่ง แห่งพระราชกำหนดการประมง พ.ศ. ๒๕๕๘ รัฐมนตรีว่าการกระทรวงเกษตรและสหกรณ์
ออกกฎกระทรวงไว้ ดังต่อไปนี้

กำหนดให้จังหวัดนราธิวาส มีเขตทะเลชายฝั่งระยะสามไมล์ทะเลถึงสามจุดสองไมล์ทะเล
นับจากแนวชายฝั่งทะเลที่น้ำทะเลจรดแผ่นดินบริเวณชายฝั่ง ทั้งนี้ ภายในแนวเขตตามแผนที่
ท้ายกฎกระทรวงนี้

ให้ไว้ ณ วันที่ ๗ พฤศจิกายน พ.ศ. ๒๕๖๕

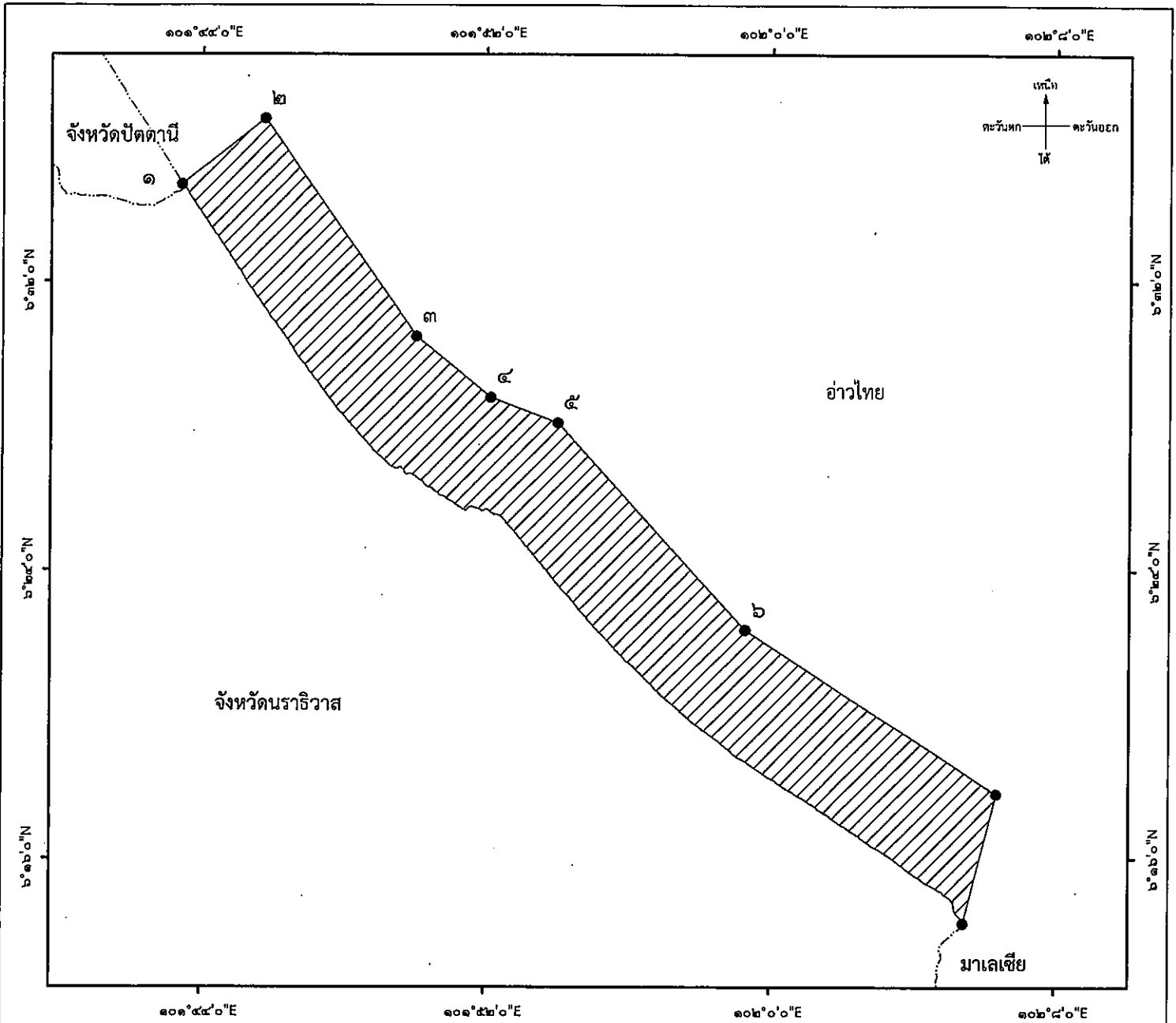
เฉลิมชัย ศรีอ่อน

รัฐมนตรีว่าการกระทรวงเกษตรและสหกรณ์

แผนที่ท้ายกฎกระทรวงกำหนดเขตทะเลชายฝั่ง ในบริเวณจังหวัดนราธิวาส

พ.ศ. ๒๕๖๕

มาตราส่วน ๑ : ๓๐๐,๐๐๐



เครื่องหมาย

- จุดที่กำหนดพิกัด
- ▨ เขตทะเลชายฝั่ง
- เขตจังหวัด

พิกัดภูมิศาสตร์

รายละเอียดตามเอกสารแนบ

(นายพัฒนพงศ์ ชูแสง)

ผู้อำนวยการกองบริหารจัดการทรัพยากร
และกำหนดมาตรการ

(นายเฉลิมชัย สุวรรณรักษ์)

อธิบดีกรมประมง

Datum : WGS1984

พิกัดภูมิศาสตร์ของจุดยึดโยงแนวเขตทะเลชายฝั่ง
ตามแผนที่ท้ายกฎกระทรวงกำหนดเขตทะเลชายฝั่ง ในบริเวณจังหวัดนราธิวาส พ.ศ. ๒๕๖๕

จุดหมายเลข	ละติจูดเหนือ	ลองจิจูดตะวันออก
๑	๐๖° ๓๔' ๔๒"	๑๐๑° ๔๓' ๒๔"
๒	๐๖° ๓๖' ๓๑"	๑๐๑° ๔๕' ๔๕"
๓	๐๖° ๓๐' ๒๙"	๑๐๑° ๕๐' ๐๑"
๔	๐๖° ๒๘' ๔๘"	๑๐๑° ๕๒' ๐๘"
๕	๐๖° ๒๘' ๐๕"	๑๐๑° ๕๔' ๐๑"
๖	๐๖° ๒๒' ๒๐"	๑๐๑° ๕๙' ๑๘"
๗	๐๖° ๑๘' ๕๔"	๑๐๒° ๐๔' ๓๙"

หมายเหตุ :- เหตุผลในการประกาศใช้กฎกระทรวงฉบับนี้ คือ โดยที่มาตรา ๕ และมาตรา ๖ วรรคหนึ่ง แห่งพระราชกำหนดการประมง พ.ศ. ๒๕๕๘ บัญญัติให้รัฐมนตรีว่าการกระทรวงเกษตรและสหกรณ์มีอำนาจ ออกกฎกระทรวงกำหนดให้เขตทะเลชายฝั่งในบริเวณใด มีระยะนับจากแนวชายฝั่งทะเลออกไปน้อย หรือมากกว่าสามไมล์ทะเลก็ได้ แต่ต้องไม่น้อยกว่าหนึ่งจุดห้าไมล์ทะเลและไม่เกินสิบสองไมล์ทะเล สมควร กำหนดเขตทะเลชายฝั่งของจังหวัดนราธิวาสให้มีระยะนับจากแนวชายฝั่งทะเลออกไปมากกว่าสามไมล์ทะเล เพื่อประโยชน์ในการกำหนดมาตรการบริหารจัดการทรัพยากรสัตว์น้ำในเขตทะเลชายฝั่งให้อยู่ในภาวะที่เหมาะสมและสามารถทำการประมงได้อย่างยั่งยืน จึงจำเป็นต้องออกกฎกระทรวงนี้



กฎกระทรวง

กำหนดเขตทะเลชายฝั่ง ในบริเวณจังหวัดระนอง

พ.ศ. ๒๕๖๕

อาศัยอำนาจตามความในบทนิยามคำว่า “ทะเลชายฝั่ง” ในมาตรา ๕ และมาตรา ๖
วรรคหนึ่ง แห่งพระราชกำหนดการประมง พ.ศ. ๒๕๕๘ รัฐมนตรีว่าการกระทรวงเกษตรและสหกรณ์
ออกกฎกระทรวงไว้ดังต่อไปนี้

กำหนดให้จังหวัดระนอง มีเขตทะเลชายฝั่ง ดังต่อไปนี้

(๑) ระยะสามไมล์ทะเลถึงหกจุดสองไมล์ทะเล นับจากแนวชายฝั่งทะเลที่น้ำทะเลจรดแผ่นดิน
บริเวณชายฝั่ง

(๒) ระยะหนึ่งจุดห้าไมล์ทะเลถึงสองจุดเจ็ดไมล์ทะเล นับจากแนวชายฝั่งทะเลที่น้ำทะเล
จรดแผ่นดินบริเวณชายเกาะ

ทั้งนี้ ภายในแนวเขตตามแผนที่ท้ายกฎกระทรวงนี้

ให้ไว้ ณ วันที่ ๗ พฤศจิกายน พ.ศ. ๒๕๖๕

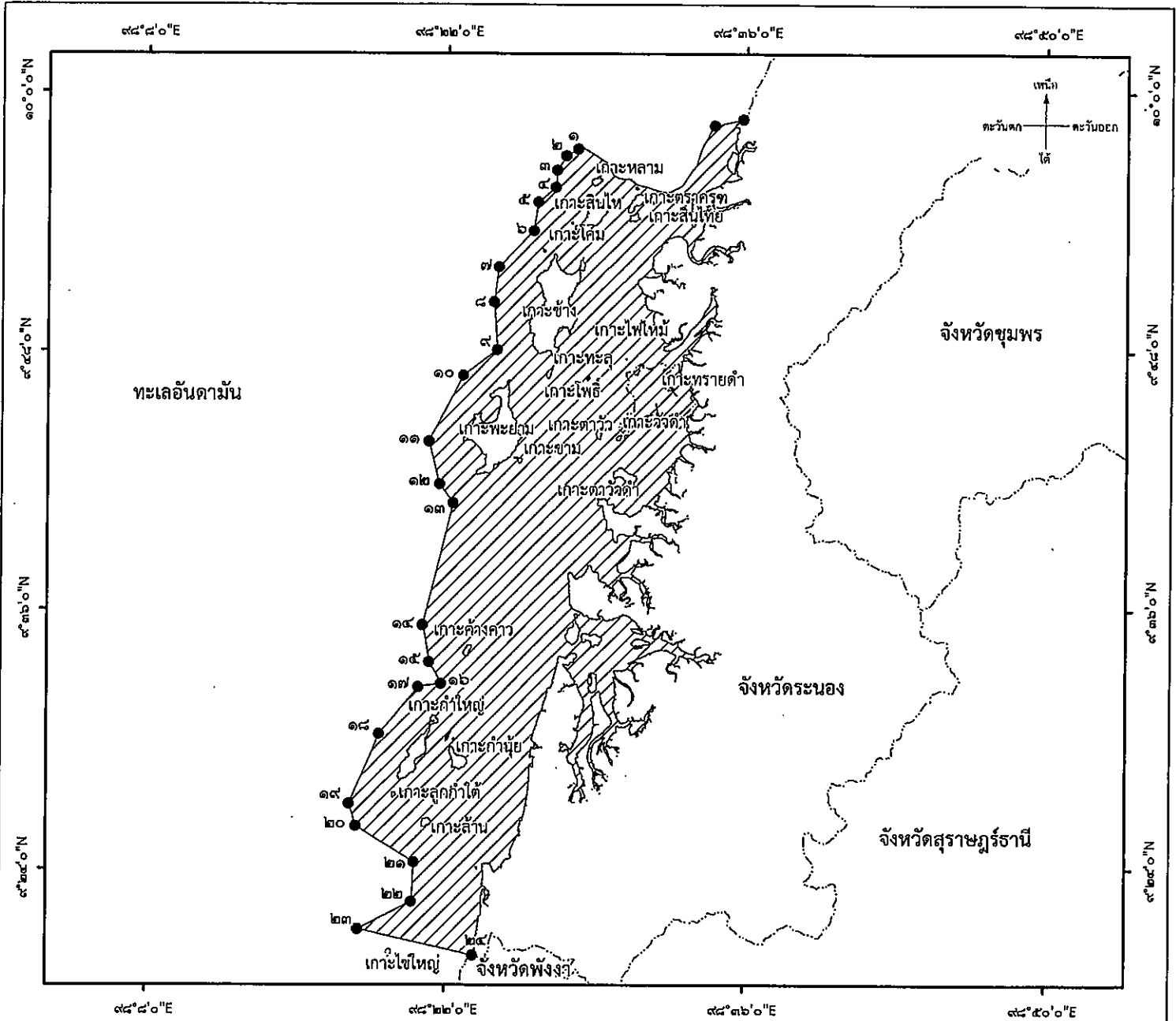
เฉลิมชัย ศรีอ่อน

รัฐมนตรีว่าการกระทรวงเกษตรและสหกรณ์

แผนที่ท้ายกฎกระทรวงกำหนดเขตทะเลชายฝั่ง ในบริเวณจังหวัดระนอง

พ.ศ. ๒๕๖๕

มาตราส่วน ๑ : ๕๐๐,๐๐๐



เครื่องหมาย

- จุดที่กำหนดพิกัด
- ▨ เขตทะเลชายฝั่ง
- เขตจังหวัด

พิกัดภูมิศาสตร์

รายละเอียดตามเอกสารแนบ

(นายพัฒนพงศ์ ชูแสง)

ผู้อำนวยการกองบริหารจัดการทรัพยากร
และกำหนดมาตรการ

(นายเฉลิมชัย สุวรรณรักษ์)

อธิบดีกรมประมง

Datum : WGS1984

พิกัดภูมิศาสตร์ของจุดยึดโยงแนวเขตทะเลชายฝั่ง
ตามแผนที่ท้ายกฎกระทรวงกำหนดเขตทะเลชายฝั่ง ในบริเวณจังหวัดระนอง พ.ศ. ๒๕๖๕

จุดหมายเลข	ละติจูดเหนือ	ลองจิจูดตะวันออก	จุดหมายเลข	ละติจูดเหนือ	ลองจิจูดตะวันออก
๑	๐๙° ๕๗' ๒๓"	๙๘° ๒๘' ๐๖"	๑๓	๐๙° ๕๐' ๕๗"	๙๘° ๒๒' ๑๘"
๒	๐๙° ๕๗' ๐๓"	๙๘° ๒๗' ๓๔"	๑๔	๐๙° ๓๕' ๑๗"	๙๘° ๒๐' ๕๕"
๓	๐๙° ๕๖' ๒๓"	๙๘° ๒๗' ๐๙"	๑๕	๐๙° ๓๓' ๓๔"	๙๘° ๒๑' ๑๔"
๔	๐๙° ๕๕' ๓๕"	๙๘° ๒๗' ๐๕"	๑๖	๐๙° ๓๒' ๓๓"	๙๘° ๒๑' ๕๖"
๕	๐๙° ๕๔' ๕๔"	๙๘° ๒๖' ๑๖"	๑๗	๐๙° ๓๒' ๒๔"	๙๘° ๒๐' ๔๓"
๖	๐๙° ๕๓' ๓๔"	๙๘° ๒๖' ๐๕"	๑๘	๐๙° ๓๐' ๑๓"	๙๘° ๑๘' ๕๕"
๗	๐๙° ๕๑' ๕๓"	๙๘° ๒๕' ๒๕"	๑๙	๐๙° ๒๗' ๐๐"	๙๘° ๑๗' ๓๒"
๘	๐๙° ๕๐' ๑๖"	๙๘° ๒๕' ๑๒"	๒๐	๐๙° ๒๕' ๕๘"	๙๘° ๑๗' ๕๑"
๙	๐๙° ๔๘' ๐๓"	๙๘° ๒๕' ๒๒"	๒๑	๐๙° ๒๔' ๑๗"	๙๘° ๒๐' ๓๔"
๑๐	๐๙° ๔๖' ๕๒"	๙๘° ๒๒' ๔๕"	๒๒	๐๙° ๒๒' ๒๗"	๙๘° ๒๐' ๒๗"
๑๑	๐๙° ๔๓' ๔๘"	๙๘° ๒๑' ๐๙"	๒๓	๐๙° ๒๑' ๑๑"	๙๘° ๑๗' ๕๘"
๑๒	๐๙° ๔๑' ๔๘"	๙๘° ๒๑' ๓๙"	๒๔	๐๙° ๑๙' ๕๗"	๙๘° ๒๓' ๒๐"

หมายเหตุ :- เหตุผลในการประกาศใช้กฎกระทรวงฉบับนี้ คือ โดยที่มาตรา ๕ และมาตรา ๖ วรรคหนึ่ง แห่งพระราชกำหนดการประมง พ.ศ. ๒๕๕๘ บัญญัติให้รัฐมนตรีว่าการกระทรวงเกษตรและสหกรณ์มีอำนาจ ออกกฎกระทรวงกำหนดให้เขตทะเลชายฝั่งในบริเวณใด มีระยะนับจากแนวชายฝั่งทะเลออกไปน้อยหรือ มากกว่าสามไมล์ทะเลก็ได้ แต่ต้องไม่น้อยกว่าหนึ่งจุดห้าไมล์ทะเลและไม่เกินสิบสองไมล์ทะเล สมควร กำหนดเขตทะเลชายฝั่งของจังหวัดระนองให้มีระยะนับจากแนวชายฝั่งทะเลออกไปน้อยหรือมากกว่าสามไมล์ทะเล เพื่อประโยชน์ในการกำหนดมาตรการบริหารจัดการทรัพยากรสัตว์น้ำในเขตทะเลชายฝั่งให้อยู่ในภาวะที่เหมาะสมและสามารถทำการประมงได้อย่างยั่งยืน จึงจำเป็นต้องออกกฎกระทรวงนี้



กฎกระทรวง

กำหนดเขตทะเลชายฝั่ง ในบริเวณจังหวัดพังงา

พ.ศ. ๒๕๖๕

อาศัยอำนาจตามความในบทนิยามคำว่า “ทะเลชายฝั่ง” ในมาตรา ๕ และมาตรา ๖
วรรคหนึ่ง แห่งพระราชกำหนดการประมง พ.ศ. ๒๕๕๘ รัฐมนตรีว่าการกระทรวงเกษตรและสหกรณ์
ออกกฎกระทรวงไว้ ดังต่อไปนี้

กำหนดให้จังหวัดพังงา มีเขตทะเลชายฝั่ง ดังต่อไปนี้

(๑) ระยะสามไมล์ทะเลถึงสามจุดหกไมล์ทะเล นับจากแนวชายฝั่งทะเลที่น้ำทะเลจรดแผ่นดิน
บริเวณชายฝั่ง

(๒) ระยะหนึ่งจุดห้าไมล์ทะเลถึงสามไมล์ทะเล นับจากแนวชายฝั่งทะเลที่น้ำทะเลจรดแผ่นดิน
บริเวณชายเกาะ

ทั้งนี้ ภายในแนวเขตตามแผนที่ท้ายกฎกระทรวงนี้

ให้ไว้ ณ วันที่ ๗ พฤศจิกายน พ.ศ. ๒๕๖๕

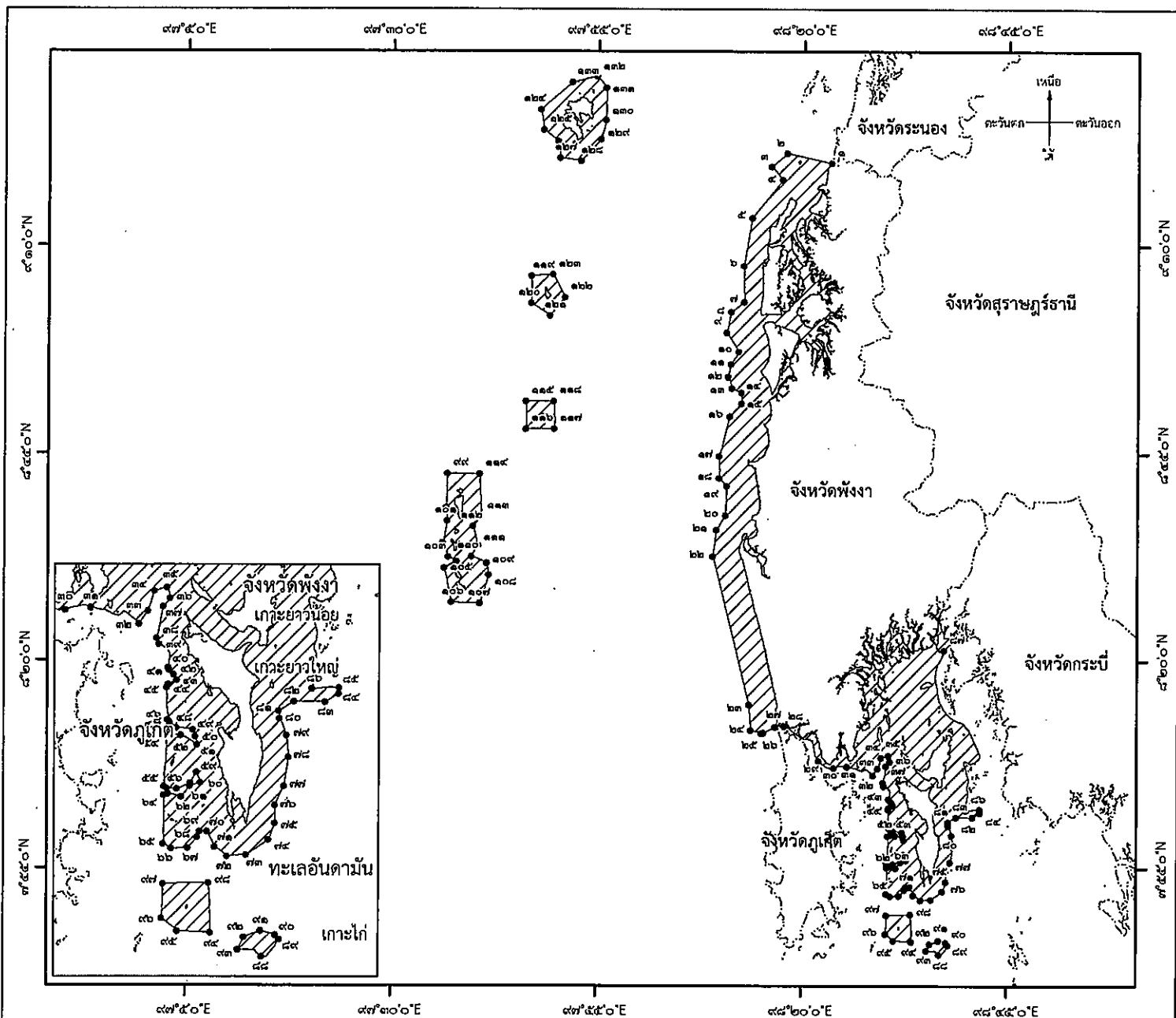
เฉลิมชัย ศรีอ่อน

รัฐมนตรีว่าการกระทรวงเกษตรและสหกรณ์

แผนที่ท้ายกฎกระทรวงกำหนดเขตทะเลชายฝั่ง ในบริเวณจังหวัดพังงา

พ.ศ. ๒๕๖๕

มาตราส่วน ๑ : ๑,๓๐๐,๐๐๐



เครื่องหมาย

- จุดที่กำหนดพิกัด
- ▨ เขตทะเลชายฝั่ง
- เขตจังหวัด

พิกัดภูมิศาสตร์

รายละเอียดตามเอกสารแนบ

(นายพัฒนาพงศ์ ชูแสง)
ผู้อำนวยการกองบริหารจัดการทรัพยากร
และกำหนดมาตรการ

(นายเฉลิมชัย สุวรรณรักษ์)
อธิบดีกรมประมง

Datum : WGS1984

พิกัดภูมิศาสตร์ของจุดยึดโยงแนวเขตทะเลชายฝั่ง
ตามแผนที่ท้ายกฎกระทรวงกำหนดเขตทะเลชายฝั่ง ในบริเวณจังหวัดพังงา พ.ศ. ๒๕๖๕

จุดหมายเลข	ละติจูดเหนือ	ลองจิจูดตะวันออก
๑	๐๙° ๑๙' ๕๗"	๙๘° ๒๓' ๒๐"
๒	๐๙° ๒๑' ๑๑"	๙๘° ๑๗' ๕๘"
๓	๐๙° ๑๙' ๓๔"	๙๘° ๑๖' ๐๓"
๔	๐๙° ๑๗' ๕๖"	๙๘° ๑๗' ๒๕"
๕	๐๙° ๑๓' ๒๔"	๙๘° ๑๓' ๔๔"
๖	๐๙° ๐๗' ๓๘"	๙๘° ๑๒' ๕๕"
๗	๐๙° ๐๓' ๑๗"	๙๘° ๑๒' ๔๘"
๘	๐๙° ๐๒' ๐๔"	๙๘° ๑๑' ๑๒"
๙	๐๘° ๕๙' ๓๕"	๙๘° ๑๐' ๓๙"
๑๐	๐๘° ๕๗' ๑๖"	๙๘° ๑๒' ๐๙"
๑๑	๐๘° ๕๕' ๔๘"	๙๘° ๑๑' ๑๓"
๑๒	๐๘° ๕๔' ๑๖"	๙๘° ๑๐' ๕๑"
๑๓	๐๘° ๕๒' ๕๓"	๙๘° ๑๑' ๑๙"
๑๔	๐๘° ๕๒' ๒๐"	๙๘° ๑๒' ๓๑"
๑๕	๐๘° ๕๑' ๐๔"	๙๘° ๑๒' ๓๐"

จุดหมายเลข	ละติจูดเหนือ	ลองจิจูดตะวันออก
๑๖	๐๘° ๔๙' ๓๐"	๙๘° ๑๑' ๐๕"
๑๗	๐๘° ๔๔' ๔๑"	๙๘° ๐๙' ๔๘"
๑๘	๐๘° ๔๒' ๐๐"	๙๘° ๐๙' ๔๘"
๑๙	๐๘° ๔๑' ๐๕"	๙๘° ๑๐' ๔๒"
๒๐	๐๘° ๓๗' ๓๕"	๙๘° ๑๐' ๓๕"
๒๑	๐๘° ๓๕' ๔๗"	๙๘° ๐๙' ๒๘"
๒๒	๐๘° ๓๒' ๓๖"	๙๘° ๐๙' ๐๕"
๒๓	๐๘° ๑๔' ๔๖"	๙๘° ๑๓' ๓๔"
๒๔	๐๘° ๑๑' ๔๐"	๙๘° ๑๓' ๔๘"
๒๕	๐๘° ๑๑' ๑๘"	๙๘° ๑๕' ๐๙"
๒๖	๐๘° ๑๑' ๒๓"	๙๘° ๑๕' ๒๐"
๒๗	๐๘° ๑๒' ๐๔"	๙๘° ๑๖' ๕๗"
๒๘	๐๘° ๑๒' ๑๑"	๙๘° ๑๗' ๕๒"
๒๙	๐๘° ๐๘' ๐๐"	๙๘° ๒๒' ๐๔"
๓๐	๐๘° ๐๗' ๑๒"	๙๘° ๒๓' ๕๒"

พิกัดภูมิศาสตร์ของจุดยึดโยงแนวเขตทะเลชายฝั่ง
ตามแผนที่ท้ายกฎกระทรวงกำหนดเขตทะเลชายฝั่ง ในบริเวณจังหวัดพังงา พ.ศ. ๒๕๖๕ (ต่อ)

จุดหมายเลข	ละติจูดเหนือ	ลองจิจูดตะวันออก
๓๑	๐๘° ๐๗' ๒๑"	๙๘° ๒๕' ๓๐"
๓๒	๐๘° ๐๖' ๑๘"	๙๘° ๒๘' ๓๘"
๓๓	๐๘° ๐๗' ๐๗"	๙๘° ๒๙' ๑๕"
๓๔	๐๘° ๐๘' ๒๖"	๙๘° ๒๙' ๔๐"
๓๕	๐๘° ๐๘' ๔๐"	๙๘° ๓๐' ๓๑"
๓๖	๐๘° ๐๗' ๕๖"	๙๘° ๓๐' ๔๒"
๓๗	๐๘° ๐๗' ๒๔"	๙๘° ๓๐' ๑๕"
๓๘	๐๘° ๐๕' ๒๒"	๙๘° ๒๙' ๕๑"
๓๙	๐๘° ๐๕' ๕๙"	๙๘° ๓๐' ๐๐"
๔๐	๐๘° ๐๓' ๒๗"	๙๘° ๓๐' ๓๖"
๔๑	๐๘° ๐๓' ๑๖"	๙๘° ๓๐' ๔๑"
๔๒	๐๘° ๐๓' ๐๐"	๙๘° ๓๐' ๕๘"
๔๓	๐๘° ๐๒' ๓๙"	๙๘° ๓๑' ๐๘"
๔๔	๐๘° ๐๒' ๒๒"	๙๘° ๓๐' ๓๗"
๔๕	๐๘° ๐๒' ๑๐"	๙๘° ๓๐' ๓๐"

จุดหมายเลข	ละติจูดเหนือ	ลองจิจูดตะวันออก
๔๖	๐๘° ๐๐' ๐๓"	๙๘° ๓๐' ๓๕"
๔๗	๐๗° ๕๙' ๕๓"	๙๘° ๓๐' ๔๒"
๔๘	๐๗° ๕๙' ๓๓"	๙๘° ๓๑' ๐๙"
๔๙	๐๗° ๕๙' ๒๕"	๙๘° ๓๒' ๑๕"
๕๐	๐๗° ๕๘' ๕๗"	๙๘° ๓๒' ๒๓"
๕๑	๐๗° ๕๘' ๒๘"	๙๘° ๓๒' ๓๑"
๕๒	๐๗° ๕๙' ๐๔"	๙๘° ๓๑' ๒๗"
๕๓	๐๗° ๕๙' ๐๕"	๙๘° ๓๐' ๕๑"
๕๔	๐๗° ๕๘' ๕๙"	๙๘° ๓๐' ๒๙"
๕๕	๐๗° ๕๕' ๔๓"	๙๘° ๓๐' ๒๐"
๕๖	๐๗° ๕๕' ๓๗"	๙๘° ๓๐' ๓๓"
๕๗	๐๗° ๕๕' ๓๔"	๙๘° ๓๑' ๑๑"
๕๘	๐๗° ๕๕' ๕๘"	๙๘° ๓๒' ๐๕"
๕๙	๐๗° ๕๖' ๔๐"	๙๘° ๓๒' ๒๙"
๖๐	๐๗° ๕๖' ๐๐"	๙๘° ๓๒' ๔๕"

พิกัดภูมิศาสตร์ของจุดยึดโยงแนวเขตทะเลชายฝั่ง
ตามแผนที่ท้ายกฎกระทรวงกำหนดเขตทะเลชายฝั่ง ในบริเวณจังหวัดพังงา พ.ศ. ๒๕๖๕ (ต่อ)

จุดหมายเลข	ละติจูดเหนือ	ลองจิจูดตะวันออก	จุดหมายเลข	ละติจูดเหนือ	ลองจิจูดตะวันออก
๖๑	๐๗° ๕๕' ๔๖"	๙๘° ๓๒' ๐๓"	๗๖	๐๗° ๕๕' ๓๒"	๙๘° ๓๗' ๓๘"
๖๒	๐๗° ๕๕' ๐๔"	๙๘° ๓๑' ๒๙"	๗๗	๐๗° ๕๕' ๔๗"	๙๘° ๓๘' ๑๒"
๖๓	๐๗° ๕๕' ๑๖"	๙๘° ๓๐' ๓๗"	๗๘	๐๗° ๕๗' ๔๐"	๙๘° ๓๘' ๓๐"
๖๔	๐๗° ๕๕' ๑๐"	๙๘° ๓๐' ๒๐"	๗๙	๐๗° ๕๕' ๐๔"	๙๘° ๓๘' ๒๓"
๖๕	๐๗° ๕๑' ๕๙"	๙๘° ๓๐' ๑๙"	๘๐	๐๘° ๐๐' ๐๙"	๙๘° ๓๗' ๕๕"
๖๖	๐๗° ๕๑' ๕๒"	๙๘° ๓๐' ๕๐"	๘๑	๐๘° ๐๐' ๓๙"	๙๘° ๓๗' ๕๒"
๖๗	๐๗° ๕๑' ๔๔"	๙๘° ๓๑' ๕๕"	๘๒	๐๘° ๐๑' ๑๖"	๙๘° ๓๘' ๕๒"
๖๘	๐๗° ๕๒' ๒๓"	๙๘° ๓๒' ๓๔"	๘๓	๐๘° ๐๑' ๑๔"	๙๘° ๔๐' ๕๔"
๖๙	๐๗° ๕๒' ๕๐"	๙๘° ๓๒' ๕๒"	๘๔	๐๘° ๐๑' ๔๖"	๙๘° ๔๑' ๔๘"
๗๐	๐๗° ๕๒' ๕๐"	๙๘° ๓๓' ๑๒"	๘๕	๐๘° ๐๒' ๑๐"	๙๘° ๔๑' ๔๙"
๗๑	๐๗° ๕๑' ๔๙"	๙๘° ๓๓' ๕๒"	๘๖	๐๘° ๐๒' ๐๕"	๙๘° ๔๐' ๐๓"
๗๒	๐๗° ๕๑' ๑๒"	๙๘° ๓๔' ๓๓"	๘๗	๐๘° ๒๑' ๑๙"	๙๘° ๓๗' ๒๒"
๗๓	๐๗° ๕๑' ๑๘"	๙๘° ๓๕' ๔๘"	๘๘	๐๗° ๔๔' ๔๑"	๙๘° ๓๖' ๔๙"
๗๔	๐๗° ๕๒' ๑๗"	๙๘° ๓๗' ๑๓"	๘๙	๐๗° ๔๕' ๔๙"	๙๘° ๓๗' ๕๘"
๗๕	๐๗° ๕๓' ๒๓"	๙๘° ๓๗' ๓๙"	๙๐	๐๗° ๔๖' ๐๖"	๙๘° ๓๗' ๔๓"

พิกัดภูมิศาสตร์ของจุดยึดโยงแนวเขตทะเลชายฝั่ง
ตามแผนที่ท้ายกฎกระทรวงกำหนดเขตทะเลชายฝั่ง ในบริเวณจังหวัดพังงา พ.ศ. ๒๕๖๕ (ต่อ)

จุดหมายเลข	ละติจูดเหนือ	ลองจิจูดตะวันออก	จุดหมายเลข	ละติจูดเหนือ	ลองจิจูดตะวันออก
๙๑	๐๗° ๕๖' ๒๒"	๙๘° ๓๖' ๔๔"	๑๐๖	๐๘° ๒๗' ๐๐"	๙๗° ๓๗' ๑๖"
๙๒	๐๗° ๕๕' ๕๗"	๙๘° ๓๕' ๔๐"	๑๐๗	๐๘° ๒๖' ๕๕"	๙๗° ๔๐' ๔๕"
๙๓	๐๗° ๕๕' ๑๐"	๙๘° ๓๕' ๑๖"	๑๐๘	๐๘° ๓๐' ๒๑"	๙๗° ๔๑' ๔๙"
๙๔	๐๗° ๕๖' ๑๔"	๙๘° ๓๓' ๒๗"	๑๐๙	๐๘° ๓๑' ๕๕"	๙๗° ๔๑' ๓๒"
๙๕	๐๗° ๕๖' ๒๐"	๙๘° ๓๓' ๑๕"	๑๑๐	๐๘° ๓๒' ๓๔"	๙๗° ๓๙' ๕๒"
๙๖	๐๗° ๕๗' ๑๐"	๙๘° ๓๐' ๑๓"	๑๑๑	๐๘° ๓๓' ๕๒"	๙๗° ๔๐' ๒๘"
๙๗	๐๗° ๕๙' ๒๔"	๙๘° ๓๐' ๒๐"	๑๑๒	๐๘° ๓๖' ๑๓"	๙๗° ๓๙' ๕๕"
๙๘	๐๗° ๕๙' ๒๙"	๙๘° ๓๓' ๒๐"	๑๑๓	๐๘° ๓๗' ๒๒"	๙๗° ๔๐' ๕๕"
๙๙	๐๘° ๕๒' ๓๒"	๙๗° ๓๖' ๕๕"	๑๑๔	๐๘° ๕๒' ๓๑"	๙๗° ๔๐' ๕๐"
๑๐๐	๐๘° ๓๘' ๒๙"	๙๗° ๓๖' ๓๗"	๑๑๕	๐๘° ๕๑' ๑๖"	๙๗° ๔๖' ๑๓"
๑๐๑	๐๘° ๓๖' ๕๑"	๙๗° ๓๖' ๕๗"	๑๑๖	๐๘° ๕๗' ๕๕"	๙๗° ๔๖' ๑๕"
๑๐๒	๐๘° ๓๕' ๑๑"	๙๗° ๓๖' ๑๕"	๑๑๗	๐๘° ๕๗' ๕๖"	๙๗° ๔๙' ๕๕"
๑๐๓	๐๘° ๓๒' ๒๙"	๙๗° ๓๖' ๕๕"	๑๑๘	๐๘° ๕๑' ๑๘"	๙๗° ๔๙' ๕๐"
๑๐๔	๐๘° ๓๑' ๕๘"	๙๗° ๓๗' ๕๒"	๑๑๙	๐๙° ๐๖' ๒๒"	๙๗° ๔๖' ๔๙"
๑๐๕	๐๘° ๓๑' ๑๐"	๙๗° ๓๖' ๒๕"	๑๒๐	๐๙° ๐๓' ๐๕"	๙๗° ๔๖' ๔๙"

พิกัดภูมิศาสตร์ของจุดยึดโยงแนวเขตทะเลชายฝั่ง
ตามแผนที่ท้ายกฎกระทรวงกำหนดเขตทะเลชายฝั่ง ในบริเวณจังหวัดพังงา พ.ศ. ๒๕๖๕ (ต่อ)

จุดหมายเลข	ละติจูดเหนือ	ลองจิจูดตะวันออก
๑๒๑	๐๙° ๐๑' ๓๕"	๙๗° ๔๙' ๐๙"
๑๒๒	๐๙° ๐๓' ๔๙"	๙๗° ๕๐' ๕๘"
๑๒๓	๐๙° ๐๖' ๓๔"	๙๗° ๔๙' ๒๙"
๑๒๔	๐๙° ๒๖' ๒๔"	๙๗° ๔๗' ๕๗"
๑๒๕	๐๙° ๒๓' ๕๕"	๙๗° ๔๘' ๑๘"
๑๒๖	๐๙° ๒๒' ๓๔"	๙๗° ๕๐' ๐๕"
๑๒๗	๐๙° ๒๐' ๓๓"	๙๗° ๕๐' ๒๐"

จุดหมายเลข	ละติจูดเหนือ	ลองจิจูดตะวันออก
๑๒๘	๐๙° ๒๐' ๑๒"	๙๗° ๕๒' ๕๓"
๑๒๙	๐๙° ๒๒' ๔๙"	๙๗° ๕๕' ๒๐"
๑๓๐	๐๙° ๒๕' ๐๙"	๙๗° ๕๕' ๕๔"
๑๓๑	๐๙° ๒๙' ๐๑"	๙๗° ๕๕' ๕๘"
๑๓๒	๐๙° ๓๐' ๒๕"	๙๗° ๕๕' ๔๙"
๑๓๓	๐๙° ๒๙' ๔๓"	๙๗° ๕๑' ๔๙"

หมายเหตุ :- เหตุผลในการประกาศใช้กฎกระทรวงฉบับนี้ คือ โดยที่มาตรา ๕ และมาตรา ๖ วรรคหนึ่ง แห่งพระราชกำหนดการประมง พ.ศ. ๒๕๕๘ บัญญัติให้รัฐมนตรีว่าการกระทรวงเกษตรและสหกรณ์มีอำนาจ ออกกฎกระทรวงกำหนดให้เขตทะเลชายฝั่งในบริเวณใด มีระยะนับจากแนวชายฝั่งทะเลออกไปน้อยหรือ มากกว่าสามไมล์ทะเลก็ได้ แต่ต้องไม่น้อยกว่าหนึ่งจุดห้าไมล์ทะเลและไม่เกินสิบสองไมล์ทะเล สมควร กำหนดเขตทะเลชายฝั่งของจังหวัดพังงาให้มีระยะนับจากแนวชายฝั่งทะเลออกไปน้อยหรือมากกว่าสามไมล์ทะเล เพื่อประโยชน์ในการกำหนดมาตรการบริหารจัดการทรัพยากรสัตว์น้ำในเขตทะเลชายฝั่งให้อยู่ในภาวะที่เหมาะสมและสามารถทำการประมงได้อย่างยั่งยืน จึงจำเป็นต้องออกกฎกระทรวงนี้



กฎกระทรวง

กำหนดเขตทะเลชายฝั่ง ในบริเวณจังหวัดภูเก็ต

พ.ศ. ๒๕๖๕

อาศัยอำนาจตามความในบทนิยามคำว่า “ทะเลชายฝั่ง” ในมาตรา ๕ และมาตรา ๖
วรรคหนึ่ง แห่งพระราชกำหนดการประมง พ.ศ. ๒๕๕๘ รัฐมนตรีว่าการกระทรวงเกษตรและสหกรณ์
ออกกฎกระทรวงไว้ ดังต่อไปนี้

กำหนดให้จังหวัดภูเก็ต มีเขตทะเลชายฝั่งระยะหนึ่งจุดห้าไมล์ทะเลถึงสองจุดหกไมล์ทะเล
นับจากแนวชายฝั่งทะเลที่น้ำทะเลจรดแผ่นดินบริเวณชายเกาะ ทั้งนี้ ภายในแนวเขตตามแผนที่
ท้ายกฎกระทรวงนี้

ให้ไว้ ณ วันที่ ๗ พฤศจิกายน พ.ศ. ๒๕๖๕

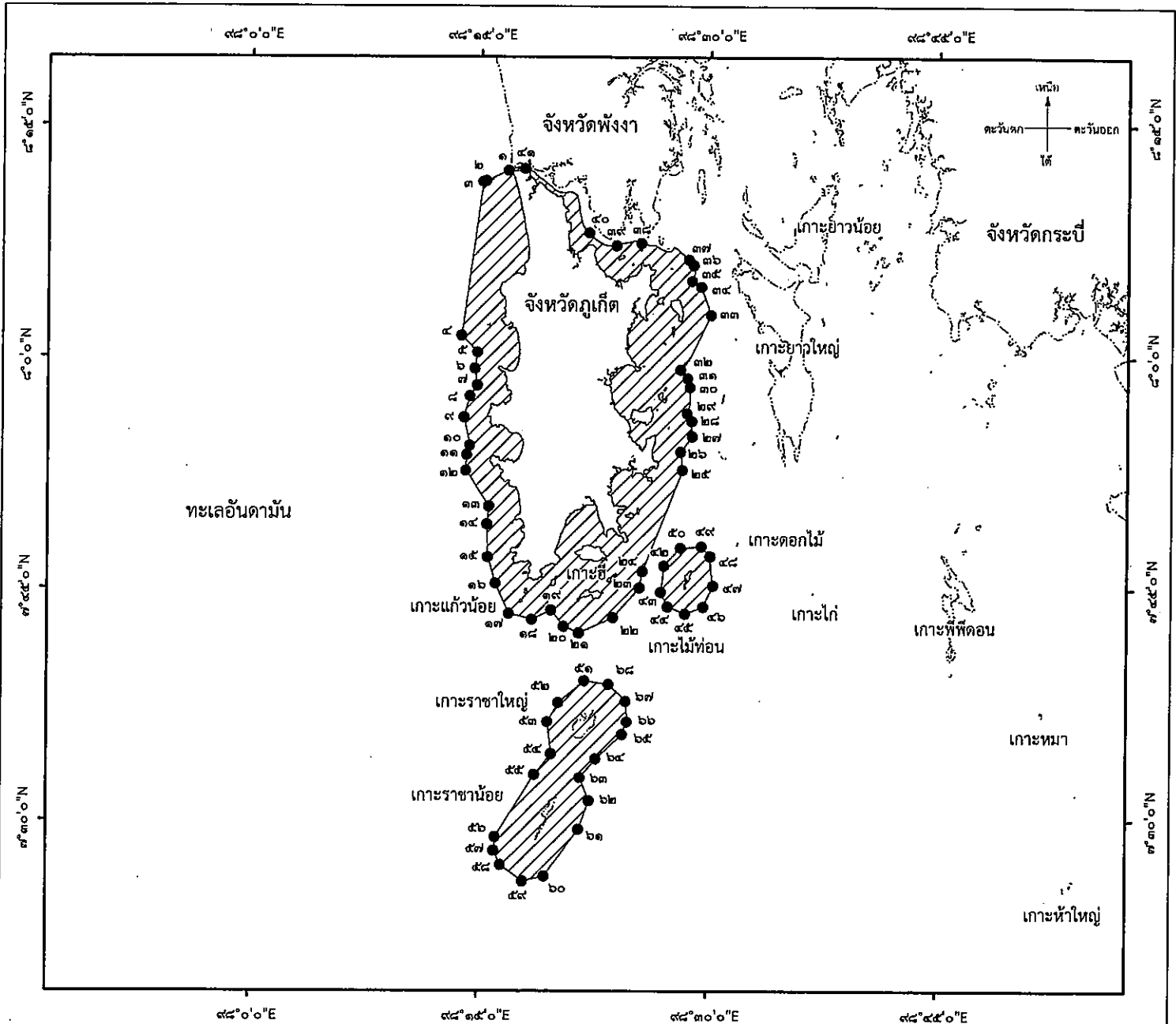
เฉลิมชัย ศรีอ่อน

รัฐมนตรีว่าการกระทรวงเกษตรและสหกรณ์

แผนที่ทำয়กฎกระทรวงกำหนดเขตทะเลชายฝั่ง ในบริเวณจังหวัดภูเก็ต

พ.ศ. ๒๕๖๕

มาตราส่วน ๑ : ๗๐๐,๐๐๐



เครื่องหมาย

- จุดที่กำหนดพิกัด
- ▨ เขตทะเลชายฝั่ง
- เขตจังหวัด

พิกัดภูมิศาสตร์

รายละเอียดตามเอกสารแนบ

Datum : WGS1984

(นายพัฒนพงศ์ ชูแสง)

ผู้อำนวยการกองบริหารจัดการทรัพยากร
และกำหนดมาตรการ

(นายเฉลิมชัย สุวรรณรักษ์)

อธิบดีกรมประมง

พิกัดภูมิศาสตร์ของจุดยึดโยงแนวเขตทะเลชายฝั่ง
ตามแผนที่ท้ายกฎกระทรวงกำหนดเขตทะเลชายฝั่ง ในบริเวณจังหวัดภูเก็ต พ.ศ. ๒๕๖๕

จุดหมายเลข	ละติจูดเหนือ	ลองจิจูดตะวันออก
๑	๐๘° ๑๒' ๐๓"	๙๘° ๑๖' ๔๗"
๒	๐๘° ๑๑' ๒๓"	๙๘° ๑๕' ๒๐"
๓	๐๘° ๑๑' ๑๘"	๙๘° ๑๕' ๐๙"
๔	๐๘° ๐๑' ๒๒"	๙๘° ๑๓' ๔๖"
๕	๐๘° ๐๐' ๑๖"	๙๘° ๑๔' ๔๙"
๖	๐๗° ๕๙' ๑๕"	๙๘° ๑๔' ๓๙"
๗	๐๗° ๕๘' ๐๙"	๙๘° ๑๔' ๕๐"
๘	๐๗° ๕๗' ๒๖"	๙๘° ๑๔' ๒๐"
๙	๐๗° ๕๖' ๐๔"	๙๘° ๑๓' ๕๗"
๑๐	๐๗° ๕๕' ๑๓"	๙๘° ๑๔' ๒๐"
๑๑	๐๗° ๕๓' ๓๗"	๙๘° ๑๔' ๐๙"
๑๒	๐๗° ๕๒' ๓๗"	๙๘° ๑๔' ๐๕"
๑๓	๐๗° ๕๐' ๑๗"	๙๘° ๑๕' ๓๗"
๑๔	๐๗° ๔๙' ๐๙"	๙๘° ๑๕' ๓๐"

จุดหมายเลข	ละติจูดเหนือ	ลองจิจูดตะวันออก
๑๕	๐๗° ๔๗' ๐๑"	๙๘° ๑๕' ๓๓"
๑๖	๐๗° ๔๕' ๑๘"	๙๘° ๑๖' ๐๔"
๑๗	๐๗° ๔๓' ๒๒"	๙๘° ๑๖' ๕๗"
๑๘	๐๗° ๔๒' ๕๘"	๙๘° ๑๘' ๒๙"
๑๙	๐๗° ๔๓' ๓๔"	๙๘° ๑๙' ๔๓"
๒๐	๐๗° ๔๒' ๓๒"	๙๘° ๒๐' ๓๒"
๒๑	๐๗° ๔๒' ๐๗"	๙๘° ๒๑' ๓๒"
๒๒	๐๗° ๔๓' ๐๖"	๙๘° ๒๓' ๔๗"
๒๓	๐๗° ๔๕' ๐๔"	๙๘° ๒๕' ๓๑"
๒๔	๐๗° ๔๖' ๐๗"	๙๘° ๒๕' ๔๒"
๒๕	๐๗° ๕๒' ๔๐"	๙๘° ๒๘' ๑๗"
๒๖	๐๗° ๕๓' ๕๓"	๙๘° ๒๘' ๑๐"
๒๗	๐๗° ๕๔' ๕๐"	๙๘° ๒๘' ๕๖"
๒๘	๐๗° ๕๕' ๕๐"	๙๘° ๒๘' ๕๓"

พิกัดภูมิศาสตร์ของจุดยึดโยงแนวเขตทะเลชายฝั่ง
ตามแผนที่ท้ายกฎกระทรวงกำหนดเขตทะเลชายฝั่ง ในบริเวณจังหวัดภูเก็ต พ.ศ. ๒๕๖๕ (ต่อ)

จุดหมายเลข	ละติจูดเหนือ	ลองจิจูดตะวันออก
๒๙	๐๗° ๕๖' ๒๑"	๙๘° ๒๘' ๓๔"
๓๐	๐๗° ๕๘' ๐๓"	๙๘° ๒๘' ๕๖"
๓๑	๐๗° ๕๘' ๓๗"	๙๘° ๒๘' ๓๗"
๓๒	๐๗° ๕๙' ๑๐"	๙๘° ๒๘' ๐๘"
๓๓	๐๘° ๐๒' ๔๓"	๙๘° ๓๐' ๐๗"
๓๔	๐๘° ๐๔' ๓๑"	๙๘° ๒๙' ๒๘"
๓๕	๐๘° ๐๔' ๕๕"	๙๘° ๒๘' ๕๒"
๓๖	๐๘° ๐๕' ๕๖"	๙๘° ๒๘' ๕๘"
๓๗	๐๘° ๐๖' ๑๘"	๙๘° ๒๘' ๓๘"
๓๘	๐๘° ๐๗' ๒๑"	๙๘° ๒๕' ๓๐"
๓๙	๐๘° ๐๗' ๑๒"	๙๘° ๒๓' ๕๒"
๔๐	๐๘° ๐๘' ๐๐"	๙๘° ๒๒' ๐๔"
๔๑	๐๘° ๑๒' ๑๑"	๙๘° ๑๗' ๕๒"
๔๒	๐๗° ๔๖' ๒๘"	๙๘° ๒๗' ๐๖"
๔๓	๐๗° ๔๔' ๔๖"	๙๘° ๒๖' ๕๕"

จุดหมายเลข	ละติจูดเหนือ	ลองจิจูดตะวันออก
๔๔	๐๗° ๔๓' ๔๙"	๙๘° ๒๗' ๒๒"
๔๕	๐๗° ๔๓' ๒๒"	๙๘° ๒๘' ๓๐"
๔๖	๐๗° ๔๓' ๔๘"	๙๘° ๒๙' ๔๑"
๔๗	๐๗° ๔๕' ๑๐"	๙๘° ๓๐' ๒๐"
๔๘	๐๗° ๔๗' ๐๔"	๙๘° ๓๐' ๐๙"
๔๙	๐๗° ๔๗' ๔๒"	๙๘° ๒๙' ๓๔"
๕๐	๐๗° ๔๗' ๓๗"	๙๘° ๒๘' ๑๑"
๕๑	๐๗° ๓๙' ๐๐"	๙๘° ๒๑' ๕๖"
๕๒	๐๗° ๓๗' ๓๖"	๙๘° ๒๐' ๑๓"
๕๓	๐๗° ๓๖' ๒๑"	๙๘° ๑๙' ๓๒"
๕๔	๐๗° ๓๔' ๑๗"	๙๘° ๑๙' ๔๗"
๕๕	๐๗° ๓๒' ๕๖"	๙๘° ๑๘' ๔๑"
๕๖	๐๗° ๒๘' ๕๓"	๙๘° ๑๖' ๑๐"
๕๗	๐๗° ๒๘' ๐๐"	๙๘° ๑๖' ๐๔"
๕๘	๐๗° ๒๗' ๐๔"	๙๘° ๑๖' ๓๑"

พิกัดภูมิศาสตร์ของจุดยึดโยงแนวเขตทะเลชายฝั่ง
ตามแผนที่ท้ายกฎกระทรวงกำหนดเขตทะเลชายฝั่ง ในบริเวณจังหวัดภูเก็ต พ.ศ. ๒๕๖๕ (ต่อ)

จุดหมายเลข	ละติจูดเหนือ	ลองจิจูดตะวันออก
๕๙	๐๗° ๒๖' ๐๑"	๙๘° ๑๗' ๕๘"
๖๐	๐๗° ๒๖' ๒๐"	๙๘° ๑๙' ๒๑"
๖๑	๐๗° ๒๙' ๒๒"	๙๘° ๒๑' ๓๗"
๖๒	๐๗° ๓๑' ๑๓"	๙๘° ๒๒' ๑๖"
๖๓	๐๗° ๓๒' ๔๔"	๙๘° ๒๑' ๔๐"
๖๔	๐๗° ๓๓' ๕๘"	๙๘° ๒๒' ๔๒"
๖๕	๐๗° ๓๕' ๓๒"	๙๘° ๒๔' ๒๖"
๖๖	๐๗° ๓๖' ๒๑"	๙๘° ๒๔' ๔๕"
๖๗	๐๗° ๓๗' ๔๒"	๙๘° ๒๔' ๓๙"
๖๘	๐๗° ๓๘' ๔๖"	๙๘° ๒๓' ๓๑"

หมายเหตุ :- เหตุผลในการประกาศใช้กฎกระทรวงฉบับนี้ คือ โดยที่มาตรา ๕ และมาตรา ๖ วรรคหนึ่ง แห่งพระราชกำหนดการประมง พ.ศ. ๒๕๕๘ บัญญัติให้รัฐมนตรีว่าการกระทรวงเกษตรและสหกรณ์มีอำนาจ ออกกฎกระทรวงกำหนดให้เขตทะเลชายฝั่งในบริเวณใด มีระยะนับจากแนวชายฝั่งทะเลออกไปน้อยหรือ มากกว่าสามไมล์ทะเลก็ได้ แต่ต้องไม่น้อยกว่าหนึ่งจุดห้าไมล์ทะเลและไม่เกินสิบสองไมล์ทะเล สมควร กำหนดเขตทะเลชายฝั่งของจังหวัดภูเก็ตให้มีระยะนับจากแนวชายฝั่งทะเลออกไปน้อยกว่าสามไมล์ทะเล เพื่อประโยชน์ในการกำหนดมาตรการการบริหารจัดการทรัพยากรสัตว์น้ำในเขตทะเลชายฝั่งให้อยู่ในภาวะที่เหมาะสมและสามารถทำการประมงได้อย่างยั่งยืน จึงจำเป็นต้องออกกฎกระทรวงนี้



กฎกระทรวง

กำหนดเขตทะเลชายฝั่ง ในบริเวณจังหวัดกระบี่

พ.ศ. ๒๕๖๕

อาศัยอำนาจตามความในบทนิยามคำว่า “ทะเลชายฝั่ง” ในมาตรา ๕ และมาตรา ๖
วรรคหนึ่ง แห่งพระราชกำหนดการประมง พ.ศ. ๒๕๕๘ รัฐมนตรีว่าการกระทรวงเกษตรและสหกรณ์
ออกกฎกระทรวงไว้ ดังต่อไปนี้

กำหนดให้จังหวัดกระบี่ มีเขตทะเลชายฝั่ง ดังต่อไปนี้

(๑) ระยะสองจุดห้าไมล์ทะเลถึงสามจุดเจ็ดไมล์ทะเล นับจากแนวชายฝั่งทะเลที่น้ำทะเล
จรดแผ่นดินบริเวณชายฝั่ง

(๒) ระยะหนึ่งจุดห้าไมล์ทะเลถึงสี่จุดสี่ไมล์ทะเล นับจากแนวชายฝั่งทะเลที่น้ำทะเล
จรดแผ่นดินบริเวณชายเกาะ

ทั้งนี้ ภายในแนวเขตตามแผนที่ท้ายกฎกระทรวงนี้

ให้ไว้ ณ วันที่ ๗ พฤศจิกายน พ.ศ. ๒๕๖๕

เฉลิมชัย ศรีอ่อน

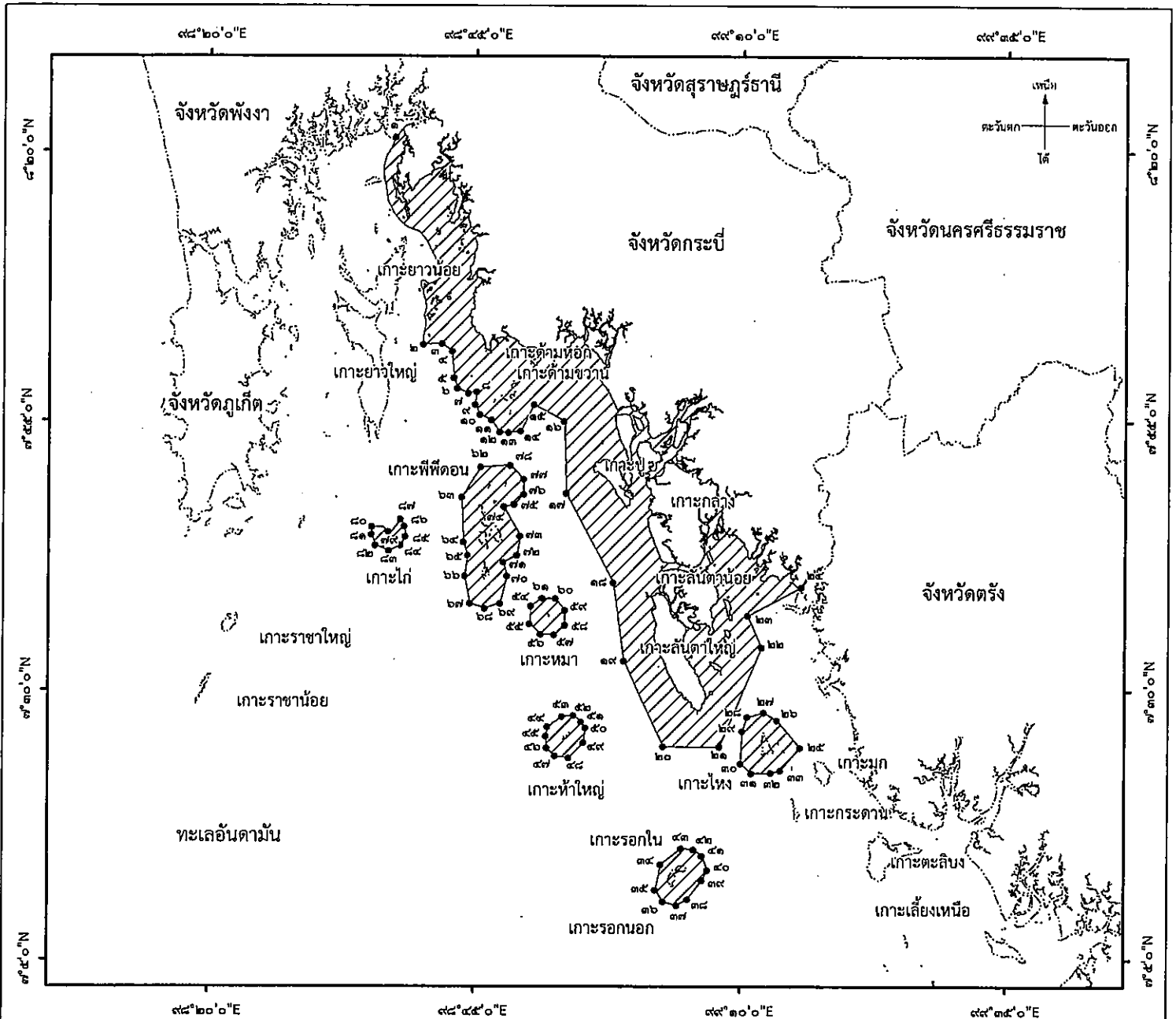
รัฐมนตรีว่าการกระทรวงเกษตรและสหกรณ์

แผนที่ท้ายกฎกระทรวงกำหนดเขตทะเลชายฝั่ง ในบริเวณจังหวัดกระบี่

พ.ศ. ๒๕๖๕

มาตราส่วน ๑ : ๑,๐๐๐,๐๐๐

๐ ๕ ๑๐ ๒๐ ไมล์ทะเล



เครื่องหมาย

- จุดที่กำหนดพิกัด
- ▨ เขตทะเลชายฝั่ง
- เขตจังหวัด

พิกัดภูมิศาสตร์

รายละเอียดตามเอกสารแนบ

(นายพัฒนพงศ์ ชูแสง)

ผู้อำนวยการกองบริหารจัดการทรัพยากร
และกำหนดมาตรการ

(นายเฉลิมชัย สุวรรณรักษ์)

อธิบดีกรมประมง

Datum : WGS1984

พิกัดภูมิศาสตร์ของจุดยึดโยงแนวเขตทะเลชายฝั่ง
ตามแผนที่ท้ายกฎกระทรวงกำหนดเขตทะเลชายฝั่ง ในบริเวณจังหวัดกระบี่ พ.ศ. ๒๕๖๕

จุดหมายเลข	ละติจูดเหนือ	ลองจิจูดตะวันออก
๑	๐๘° ๒๑' ๑๙"	๙๘° ๓๗' ๒๒"
๒	๐๘° ๐๒' ๐๕"	๙๘° ๔๐' ๐๓"
๓	๐๘° ๐๒' ๑๐"	๙๘° ๔๑' ๔๙"
๔	๐๘° ๐๑' ๒๗"	๙๘° ๔๒' ๔๕"
๕	๐๗° ๕๙' ๐๑"	๙๘° ๔๒' ๕๖"
๖	๐๗° ๕๙' ๐๒"	๙๘° ๔๓' ๑๖"
๗	๐๗° ๕๗' ๓๔"	๙๘° ๔๔' ๒๐"
๘	๐๗° ๕๗' ๔๒"	๙๘° ๔๔' ๐๖"
๙	๐๗° ๕๖' ๓๒"	๙๘° ๔๔' ๕๗"
๑๐	๐๗° ๕๕' ๓๔"	๙๘° ๔๕' ๒๕"
๑๑	๐๗° ๕๕' ๐๗"	๙๘° ๔๖' ๒๘"
๑๒	๐๗° ๕๓' ๕๘"	๙๘° ๔๗' ๑๖"
๑๓	๐๗° ๕๓' ๕๕"	๙๘° ๔๘' ๐๕"
๑๔	๐๗° ๕๔' ๐๕"	๙๘° ๔๙' ๑๑"
๑๕	๐๗° ๕๖' ๓๑"	๙๘° ๕๐' ๒๗"

จุดหมายเลข	ละติจูดเหนือ	ลองจิจูดตะวันออก
๑๖	๐๗° ๕๔' ๕๙"	๙๘° ๕๓' ๑๘"
๑๗	๐๗° ๕๘' ๑๕"	๙๘° ๕๓' ๓๐"
๑๘	๐๗° ๕๐' ๐๐"	๙๘° ๕๘' ๐๐"
๑๙	๐๗° ๓๒' ๔๔"	๙๘° ๕๙' ๐๐"
๒๐	๐๗° ๒๔' ๔๕"	๙๙° ๐๒' ๔๔"
๒๑	๐๗° ๒๔' ๔๕"	๙๙° ๐๘' ๐๐"
๒๒	๐๗° ๓๔' ๐๐"	๙๙° ๑๑' ๕๕"
๒๓	๐๗° ๓๖' ๕๔"	๙๙° ๑๐' ๓๕"
๒๔	๐๗° ๓๙' ๓๕"	๙๙° ๑๕' ๓๘"
๒๕	๐๗° ๒๔' ๔๐"	๙๙° ๑๕' ๓๔"
๒๖	๐๗° ๒๗' ๑๔"	๙๙° ๑๓' ๒๓"
๒๗	๐๗° ๒๗' ๕๗"	๙๙° ๑๒' ๐๘"
๒๘	๐๗° ๒๗' ๓๒"	๙๙° ๑๐' ๓๖"
๒๙	๐๗° ๒๖' ๑๔"	๙๙° ๑๐' ๐๘"
๓๐	๐๗° ๒๓' ๑๒"	๙๙° ๑๐' ๐๑"

พิกัดภูมิศาสตร์ของจุดยึดโยงแนวเขตทะเลชายฝั่ง
ตามแผนที่ท้ายกฎกระทรวงกำหนดเขตทะเลชายฝั่ง ในบริเวณจังหวัดกระบี่ พ.ศ. ๒๕๖๕ (ต่อ)

จุดหมายเลข	ละติจูดเหนือ	ลองจิจูดตะวันออก
๓๑	๐๗° ๒๒' ๑๘"	๙๙° ๑๑' ๐๑"
๓๒	๐๗° ๒๒' ๒๑"	๙๙° ๑๒' ๕๐"
๓๓	๐๗° ๒๒' ๓๔"	๙๙° ๑๓' ๔๒"
๓๔	๐๗° ๑๓' ๔๙"	๙๙° ๐๒' ๓๔"
๓๕	๐๗° ๑๑' ๒๗"	๙๙° ๐๒' ๐๔"
๓๖	๐๗° ๑๐' ๒๓"	๙๙° ๐๒' ๔๗"
๓๗	๐๗° ๐๙' ๕๙"	๙๙° ๐๔' ๐๕"
๓๘	๐๗° ๑๐' ๓๗"	๙๙° ๐๕' ๐๔"
๓๙	๐๗° ๑๒' ๒๑"	๙๙° ๐๖' ๒๓"
๔๐	๐๗° ๑๓' ๑๗"	๙๙° ๐๖' ๕๓"
๔๑	๐๗° ๑๔' ๓๘"	๙๙° ๐๖' ๒๕"
๔๒	๐๗° ๑๕' ๑๒"	๙๙° ๐๕' ๓๘"
๔๓	๐๗° ๑๕' ๑๙"	๙๙° ๐๔' ๒๘"
๔๔	๐๗° ๒๖' ๓๕"	๙๘° ๕๑' ๔๙"
๔๕	๐๗° ๒๕' ๔๔"	๙๘° ๕๑' ๔๐"

จุดหมายเลข	ละติจูดเหนือ	ลองจิจูดตะวันออก
๔๖	๐๗° ๒๔' ๓๘"	๙๘° ๕๑' ๔๖"
๔๗	๐๗° ๒๓' ๕๔"	๙๘° ๕๒' ๓๓"
๔๘	๐๗° ๒๓' ๔๒"	๙๘° ๕๓' ๔๙"
๔๙	๐๗° ๒๕' ๐๗"	๙๘° ๕๕' ๑๔"
๕๐	๐๗° ๒๖' ๓๐"	๙๘° ๕๕' ๒๖"
๕๑	๐๗° ๒๗' ๐๔"	๙๘° ๕๕' ๐๑"
๕๒	๐๗° ๒๗' ๔๐"	๙๘° ๕๕' ๑๖"
๕๓	๐๗° ๒๗' ๓๓"	๙๘° ๕๓' ๑๒"
๕๔	๐๗° ๓๗' ๔๗"	๙๘° ๕๐' ๑๓"
๕๕	๐๗° ๓๖' ๑๐"	๙๘° ๕๐' ๐๖"
๕๖	๐๗° ๓๕' ๑๑"	๙๘° ๕๑' ๐๙"
๕๗	๐๗° ๓๕' ๐๘"	๙๘° ๕๒' ๒๕"
๕๘	๐๗° ๓๖' ๐๐"	๙๘° ๕๓' ๒๔"
๕๙	๐๗° ๓๗' ๒๒"	๙๘° ๕๓' ๒๖"
๖๐	๐๗° ๓๘' ๒๘"	๙๘° ๕๒' ๓๒"

พิกัดภูมิศาสตร์ของจุดยึดโยงแนวเขตทะเลชายฝั่ง
ตามแผนที่ท้ายกฎกระทรวงกำหนดเขตทะเลชายฝั่ง ในบริเวณจังหวัดกระบี่ พ.ศ. ๒๕๖๕ (ต่อ)

จุดหมายเลข	ละติจูดเหนือ	ลองจิจูดตะวันออก
๖๑	๐๗° ๓๘' ๓๑"	๙๘° ๕๑' ๑๗"
๖๒	๐๗° ๕๐' ๔๓"	๙๘° ๔๕' ๓๒"
๖๓	๐๗° ๔๗' ๕๕"	๙๘° ๔๓' ๔๓"
๖๔	๐๗° ๔๓' ๔๕"	๙๘° ๔๓' ๕๕"
๖๕	๐๗° ๔๒' ๓๐"	๙๘° ๔๔' ๑๙"
๖๖	๐๗° ๔๐' ๓๕"	๙๘° ๔๔' ๐๒"
๖๗	๐๗° ๓๘' ๐๑"	๙๘° ๔๔' ๓๕"
๖๘	๐๗° ๓๗' ๓๕"	๙๘° ๔๕' ๕๖"
๖๙	๐๗° ๓๘' ๐๒"	๙๘° ๔๗' ๒๐"
๗๐	๐๗° ๔๐' ๓๕"	๙๘° ๔๗' ๕๘"
๗๑	๐๗° ๔๑' ๕๒"	๙๘° ๔๗' ๓๘"
๗๒	๐๗° ๔๒' ๓๑"	๙๘° ๔๘' ๕๕"
๗๓	๐๗° ๔๕' ๑๘"	๙๘° ๔๙' ๑๑"
๗๔	๐๗° ๔๗' ๐๑"	๙๘° ๔๗' ๔๐"

จุดหมายเลข	ละติจูดเหนือ	ลองจิจูดตะวันออก
๗๕	๐๗° ๔๗' ๑๔"	๙๘° ๔๘' ๓๖"
๗๖	๐๗° ๔๘' ๑๐"	๙๘° ๔๙' ๒๘"
๗๗	๐๗° ๔๙' ๓๕"	๙๘° ๔๙' ๒๘"
๗๘	๐๗° ๕๐' ๕๓"	๙๘° ๔๘' ๑๕"
๗๙	๐๗° ๔๔' ๔๑"	๙๘° ๓๖' ๔๔"
๘๐	๐๗° ๔๕' ๑๐"	๙๘° ๓๕' ๑๖"
๘๑	๐๗° ๔๔' ๒๕"	๙๘° ๓๕' ๑๓"
๘๒	๐๗° ๔๓' ๒๔"	๙๘° ๓๕' ๓๗"
๘๓	๐๗° ๔๒' ๕๕"	๙๘° ๓๖' ๕๒"
๘๔	๐๗° ๔๓' ๒๕"	๙๘° ๓๗' ๕๘"
๘๕	๐๗° ๔๕' ๑๕"	๙๘° ๓๘' ๒๗"
๘๖	๐๗° ๔๕' ๑๒"	๙๘° ๓๘' ๒๑"
๘๗	๐๗° ๔๕' ๔๙"	๙๘° ๓๗' ๕๘"

หมายเหตุ :- เหตุผลในการประกาศใช้กฎกระทรวงฉบับนี้ คือ โดยที่มาตรา ๕ และมาตรา ๖ วรรคหนึ่ง แห่งพระราชกำหนดการประมง พ.ศ. ๒๕๕๘ บัญญัติให้รัฐมนตรีว่าการกระทรวงเกษตรและสหกรณ์มีอำนาจ ออกกฎกระทรวงกำหนดให้เขตทะเลชายฝั่งในบริเวณใด มีระยะนับจากแนวชายฝั่งทะเลออกไปน้อยหรือ มากกว่าสามไมล์ทะเลก็ได้ แต่ต้องไม่น้อยกว่าหนึ่งจุดห้าไมล์ทะเลและไม่เกินสิบสองไมล์ทะเล สมควร กำหนดเขตทะเลชายฝั่งของจังหวัดกระบี่ให้มีระยะนับจากแนวชายฝั่งทะเลออกไปน้อยหรือมากกว่าสามไมล์ทะเล เพื่อประโยชน์ในการกำหนดมาตรการบริหารจัดการทรัพยากรสัตว์น้ำในเขตทะเลชายฝั่งให้อยู่ในภาวะที่เหมาะสมและสามารถทำการประมงได้อย่างยั่งยืน จึงจำเป็นต้องออกกฎกระทรวงนี้



กฎกระทรวง

กำหนดเขตทะเลชายฝั่ง ในบริเวณจังหวัดตรัง

พ.ศ. ๒๕๖๕

อาศัยอำนาจตามความในบทนิยามคำว่า “ทะเลชายฝั่ง” ในมาตรา ๕ และมาตรา ๖
วรรคหนึ่ง แห่งพระราชกำหนดการประมง พ.ศ. ๒๕๕๘ รัฐมนตรีว่าการกระทรวงเกษตรและสหกรณ์
ออกกฎกระทรวงไว้ดังต่อไปนี้

กำหนดให้จังหวัดตรัง มีเขตทะเลชายฝั่ง ดังต่อไปนี้

(๑) ระยะสามไมล์ทะเลถึงสามจุดเก้าไมล์ทะเล นับจากแนวชายฝั่งทะเลที่น้ำทะเลจรดแผ่นดิน
บริเวณชายฝั่ง

(๒) ระยะหนึ่งจุดหกไมล์ทะเลถึงสามจุดหนึ่งไมล์ทะเล นับจากแนวชายฝั่งทะเลที่น้ำทะเล
จรดแผ่นดินบริเวณชายเกาะ

ทั้งนี้ ภายในแนวเขตตามแผนที่ท้ายกฎกระทรวงนี้

ให้ไว้ ณ วันที่ ๗ พฤศจิกายน พ.ศ. ๒๕๖๕

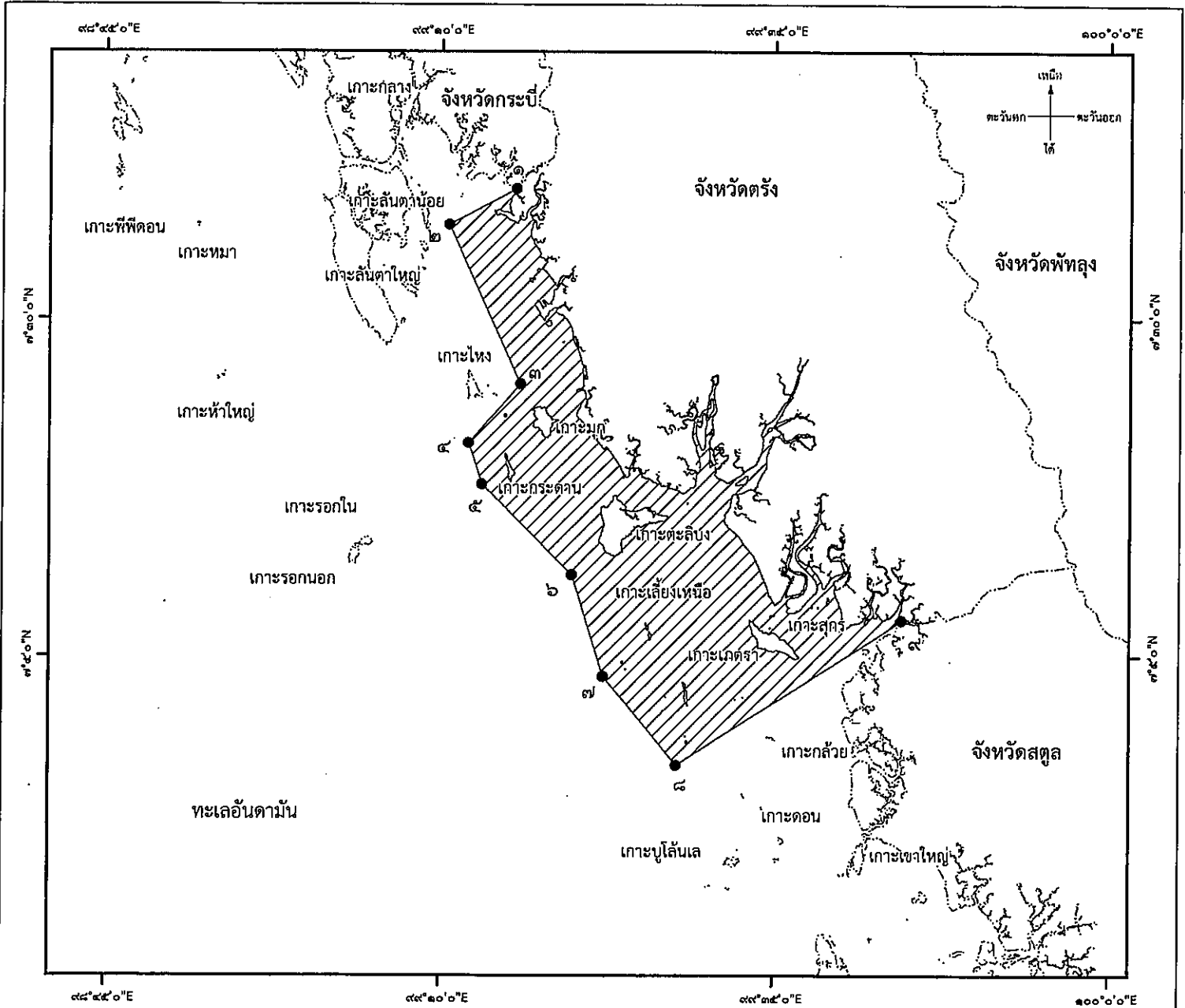
เฉลิมชัย ศรีอ่อน

รัฐมนตรีว่าการกระทรวงเกษตรและสหกรณ์

แผนที่ท้ายกฎกระทรวงกำหนดเขตทะเลชายฝั่ง ในบริเวณจังหวัดตรัง

พ.ศ. ๒๕๖๕

มาตราส่วน ๑ : ๕๐๐,๐๐๐



เครื่องหมาย

- จุดที่กำหนดพิกัด
- ▨ เขตทะเลชายฝั่ง
- เขตจังหวัด

พิกัดภูมิศาสตร์

รายละเอียดตามเอกสารแนบ

(นายพัฒนาพงศ์ ชูแสง)
ผู้อำนวยการกองบริหารจัดการทรัพยากร
และกำหนดมาตรการ
(นายเฉลิมชัย สุวรรณรักษ์)
อธิบดีกรมประมง

Datum : WGS1984

พิกัดภูมิศาสตร์ของจุดยึดโยงแนวเขตทะเลชายฝั่ง
ตามแผนที่ท้ายกฎกระทรวงกำหนดเขตทะเลชายฝั่ง ในบริเวณจังหวัดตรัง พ.ศ. ๒๕๖๕

จุดหมายเลข	ละติจูดเหนือ	ลองจิจูดตะวันออก
๑	๐๗° ๓๙' ๓๕"	๙๙° ๑๕' ๓๘"
๒	๐๗° ๓๖' ๕๕"	๙๙° ๑๐' ๓๕"
๓	๐๗° ๒๕' ๐๘"	๙๙° ๑๕' ๕๙"
๔	๐๗° ๒๐' ๔๖"	๙๙° ๑๒' ๐๕"
๕	๐๗° ๑๗' ๔๒"	๙๙° ๑๓' ๐๖"
๖	๐๗° ๑๑' ๐๑"	๙๙° ๑๙' ๕๕"
๗	๐๗° ๐๓' ๒๘"	๙๙° ๒๒' ๑๖"
๘	๐๖° ๕๖' ๕๓"	๙๙° ๒๗' ๔๕"
๙	๐๗° ๐๗' ๓๗"	๙๙° ๔๔' ๓๗"

หมายเหตุ :- เหตุผลในการประกาศใช้กฎกระทรวงฉบับนี้ คือ โดยที่มาตรา ๕ และมาตรา ๖ วรรคหนึ่ง แห่งพระราชกำหนดการประมง พ.ศ. ๒๕๕๘ บัญญัติให้รัฐมนตรีว่าการกระทรวงเกษตรและสหกรณ์มีอำนาจ ออกกฎกระทรวงกำหนดให้เขตทะเลชายฝั่งในบริเวณใด มีระยะนับจากแนวชายฝั่งทะเลออกไปน้อยหรือ มากกว่าสามไมล์ทะเลก็ได้ แต่ต้องไม่น้อยกว่าหนึ่งจุดห้าไมล์ทะเลและไม่เกินสิบสองไมล์ทะเล สมควร กำหนดเขตทะเลชายฝั่งของจังหวัดตรังให้มีระยะนับจากแนวชายฝั่งทะเลออกไปน้อยหรือมากกว่าสามไมล์ทะเล เพื่อประโยชน์ในการกำหนดมาตรการบริหารจัดการทรัพยากรสัตว์น้ำในเขตทะเลชายฝั่งให้อยู่ในภาวะที่เหมาะสมและสามารถทำการประมงได้อย่างยั่งยืน จึงจำเป็นต้องออกกฎกระทรวงนี้



กฎกระทรวง

กำหนดเขตทะเลชายฝั่ง ในบริเวณจังหวัดสตูล

พ.ศ. ๒๕๖๕

อาศัยอำนาจตามความในบทนิยามคำว่า “ทะเลชายฝั่ง” ในมาตรา ๕ และมาตรา ๖
วรรคหนึ่ง แห่งพระราชกำหนดการประมง พ.ศ. ๒๕๕๘ รัฐมนตรีว่าการกระทรวงเกษตรและสหกรณ์
ออกกฎกระทรวงไว้ ดังต่อไปนี้

กำหนดให้จังหวัดสตูล มีเขตทะเลชายฝั่ง ดังต่อไปนี้

(๑) ระยะสามไมล์ทะเลถึงห้าจุดห้าไมล์ทะเล นับจากแนวชายฝั่งทะเลที่น้ำทะเลจรดแผ่นดิน
บริเวณชายฝั่ง

(๒) ระยะหนึ่งจุดห้าไมล์ทะเลถึงแปดจุดสองไมล์ทะเล นับจากแนวชายฝั่งทะเลที่น้ำทะเล
จรดแผ่นดินบริเวณชายเกาะ

ทั้งนี้ ภายในแนวเขตตามแผนที่ท้ายกฎกระทรวงนี้

ให้ไว้ ณ วันที่ ๗ พฤศจิกายน พ.ศ. ๒๕๖๕

เฉลิมชัย ศรีอ่อน

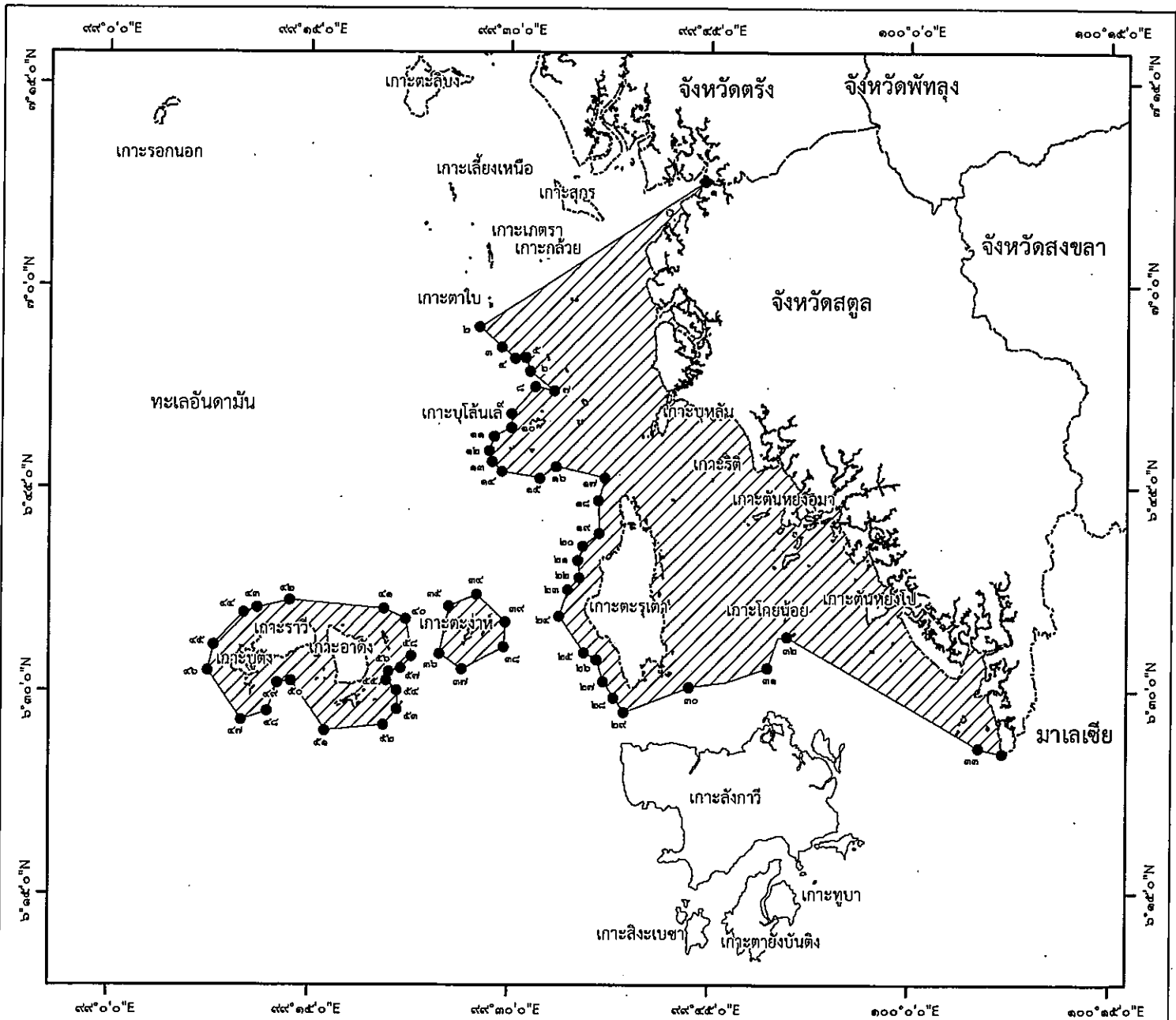
รัฐมนตรีว่าการกระทรวงเกษตรและสหกรณ์

แผนที่ท้ายกฎกระทรวงกำหนดเขตทะเลชายฝั่ง ในบริเวณจังหวัดสตูล

พ.ศ. ๒๕๖๕

มาตราส่วน ๑ : ๘๐๐,๐๐๐

๐ ๕ ๓๐ ๖๐ ไมล์ทะเล



เครื่องหมาย

- จุดที่กำหนดพิกัด
- ▨ เขตทะเลชายฝั่ง
- เขตจังหวัด

พิกัดภูมิศาสตร์

รายละเอียดตามเอกสารแนบ

Datum : WGS1984

(นายพัฒนพงศ์ ชูแสง)

ผู้อำนวยการกองบริหารจัดการทรัพยากร
และกำหนดมาตรการ

(นายเฉลิมชัย สุวรรณรักษ์)

อธิบดีกรมประมง

พิกัดภูมิศาสตร์ของจุดยึดโยงแนวเขตทะเลชายฝั่ง
ตามแผนที่ท้ายกฎกระทรวงกำหนดเขตทะเลชายฝั่ง ในบริเวณจังหวัดสตูล พ.ศ. ๒๕๖๕

จุดหมายเลข	ละติจูดเหนือ	ลองจิจูดตะวันออก	จุดหมายเลข	ละติจูดเหนือ	ลองจิจูดตะวันออก
๑	๐๗° ๐๗' ๓๗"	๙๙° ๔๔' ๓๗"	๑๖	๐๖° ๔๖' ๓๔"	๙๙° ๓๓' ๓๑"
๒	๐๖° ๕๖' ๕๓"	๙๙° ๒๗' ๔๕"	๑๗	๐๖° ๔๕' ๔๒"	๙๙° ๓๗' ๑๔"
๓	๐๖° ๕๕' ๒๕"	๙๙° ๒๕' ๒๓"	๑๘	๐๖° ๔๔' ๐๒"	๙๙° ๓๖' ๔๔"
๔	๐๖° ๕๔' ๓๓"	๙๙° ๓๐' ๒๔"	๑๙	๐๖° ๔๑' ๓๗"	๙๙° ๓๖' ๔๙"
๕	๐๖° ๕๔' ๓๗"	๙๙° ๓๑' ๑๑"	๒๐	๐๖° ๔๐' ๓๙"	๙๙° ๓๕' ๓๔"
๖	๐๖° ๕๓' ๓๖"	๙๙° ๓๑' ๓๑"	๒๑	๐๖° ๓๙' ๓๗"	๙๙° ๓๕' ๑๓"
๗	๐๖° ๕๒' ๑๐"	๙๙° ๓๓' ๒๑"	๒๒	๐๖° ๓๘' ๑๙"	๙๙° ๓๕' ๒๐"
๘	๐๖° ๕๒' ๒๙"	๙๙° ๓๑' ๕๕"	๒๓	๐๖° ๓๗' ๒๖"	๙๙° ๓๔' ๒๗"
๙	๐๖° ๕๐' ๒๘"	๙๙° ๓๐' ๐๙"	๒๔	๐๖° ๓๕' ๒๙"	๙๙° ๓๓' ๔๖"
๑๐	๐๖° ๔๙' ๒๗"	๙๙° ๓๐' ๐๙"	๒๕	๐๖° ๓๒' ๔๖"	๙๙° ๓๕' ๔๐"
๑๑	๐๖° ๔๘' ๔๘"	๙๙° ๒๘' ๕๓"	๒๖	๐๖° ๓๒' ๑๖"	๙๙° ๓๖' ๓๘"
๑๒	๐๖° ๔๗' ๔๔"	๙๙° ๒๘' ๓๑"	๒๗	๐๖° ๓๐' ๓๙"	๙๙° ๓๗' ๐๙"
๑๓	๐๖° ๔๖' ๕๕"	๙๙° ๒๘' ๔๔"	๒๘	๐๖° ๒๙' ๒๗"	๙๙° ๓๗' ๕๘"
๑๔	๐๖° ๔๖' ๑๑"	๙๙° ๒๕' ๒๘"	๒๙	๐๖° ๒๘' ๒๓"	๙๙° ๓๘' ๔๔"
๑๕	๐๖° ๔๕' ๔๑"	๙๙° ๓๒' ๑๖"	๓๐	๐๖° ๓๐' ๑๔"	๙๙° ๔๓' ๓๕"

พิกัดภูมิศาสตร์ของจุดยึดโยงแนวเขตทะเลชายฝั่ง
ตามแผนที่ทำயกฏกระทรวงกำหนดเขตทะเลชายฝั่งในบริเวณจังหวัดสตูล พ.ศ. ๒๕๖๕ (ต่อ)

จุดหมายเลข	ละติจูดเหนือ	ลองจิจูดตะวันออก
๓๑	๐๖° ๓๑' ๔๐"	๙๙° ๔๙' ๒๘"
๓๒	๐๖° ๓๓' ๕๙"	๙๙° ๕๐' ๕๗"
๓๓	๐๖° ๒๕' ๔๔"	๑๐๐° ๐๕' ๒๒"
๓๔	๐๖° ๓๗' ๐๕"	๙๙° ๒๗' ๓๘"
๓๕	๐๖° ๓๖' ๑๒"	๙๙° ๒๕' ๓๔"
๓๖	๐๖° ๓๒' ๔๒"	๙๙° ๒๔' ๕๑"
๓๗	๐๖° ๓๑' ๓๓"	๙๙° ๒๖' ๓๒"
๓๘	๐๖° ๓๓' ๑๒"	๙๙° ๒๙' ๓๙"
๓๙	๐๖° ๓๕' ๐๑"	๙๙° ๒๙' ๔๖"
๔๐	๐๖° ๓๕' ๑๕"	๙๙° ๒๒' ๑๙"
๔๑	๐๖° ๓๖' ๐๑"	๙๙° ๒๐' ๓๙"
๔๒	๐๖° ๓๖' ๓๘"	๙๙° ๑๓' ๓๖"
๔๓	๐๖° ๓๖' ๐๖"	๙๙° ๑๑' ๑๐"
๔๔	๐๖° ๓๕' ๔๓"	๙๙° ๑๐' ๐๙"
๔๕	๐๖° ๓๓' ๒๒"	๙๙° ๐๗' ๕๓"
๔๖	๐๖° ๓๑' ๒๖"	๙๙° ๐๗' ๒๘"

จุดหมายเลข	ละติจูดเหนือ	ลองจิจูดตะวันออก
๔๗	๐๖° ๒๗' ๔๘"	๙๙° ๐๙' ๕๔"
๔๘	๐๖° ๒๘' ๒๗"	๙๙° ๑๑' ๕๕"
๔๙	๐๖° ๓๐' ๓๓"	๙๙° ๑๒' ๔๒"
๕๐	๐๖° ๓๐' ๔๒"	๙๙° ๑๓' ๔๒"
๕๑	๐๖° ๒๗' ๐๐"	๙๙° ๑๖' ๑๒"
๕๒	๐๖° ๒๗' ๒๕"	๙๙° ๒๐' ๓๖"
๕๓	๐๖° ๒๘' ๓๗"	๙๙° ๒๑' ๓๙"
๕๔	๐๖° ๒๙' ๕๙"	๙๙° ๒๑' ๓๘"
๕๕	๐๖° ๓๐' ๔๓"	๙๙° ๒๐' ๕๑"
๕๖	๐๖° ๓๑' ๒๓"	๙๙° ๒๑' ๐๑"
๕๗	๐๖° ๓๑' ๓๙"	๙๙° ๒๑' ๕๕"
๕๘	๐๖° ๓๒' ๓๐"	๙๙° ๒๒' ๔๔"

หมายเหตุ :- เหตุผลในการประกาศใช้กฎกระทรวงฉบับนี้ คือ โดยที่มาตรา ๕ และมาตรา ๖ วรรคหนึ่ง แห่งพระราชกำหนดการประมง พ.ศ. ๒๕๕๘ บัญญัติให้รัฐมนตรีว่าการกระทรวงเกษตรและสหกรณ์มีอำนาจ ออกกฎกระทรวงกำหนดให้เขตทะเลชายฝั่งในบริเวณใด มีระยะนับจากแนวชายฝั่งทะเลออกไปน้อยหรือ มากกว่าสามไมล์ทะเลก็ได้ แต่ต้องไม่น้อยกว่าหนึ่งจุดห้าไมล์ทะเลและไม่เกินสิบสองไมล์ทะเล สมควรกำหนด เขตทะเลชายฝั่งของจังหวัดสตูลให้มีระยะนับจากแนวชายฝั่งทะเลออกไปน้อยหรือมากกว่าสามไมล์ทะเล เพื่อประโยชน์ในการกำหนดมาตรการบริหารจัดการทรัพยากรสัตว์น้ำในเขตทะเลชายฝั่งให้อยู่ในภาวะ ที่เหมาะสมและสามารถทำการประมงได้อย่างยั่งยืน จึงจำเป็นต้องออกกฎกระทรวงนี้